

XUNTA DE GALICIA
Aprobado definitivamente por Orde da Conselleira
de Medio Ambiente e Ordenación do Territorio

de data **09 XAN. 2018**



A xefa do servizo de Planificación
Urbanística III

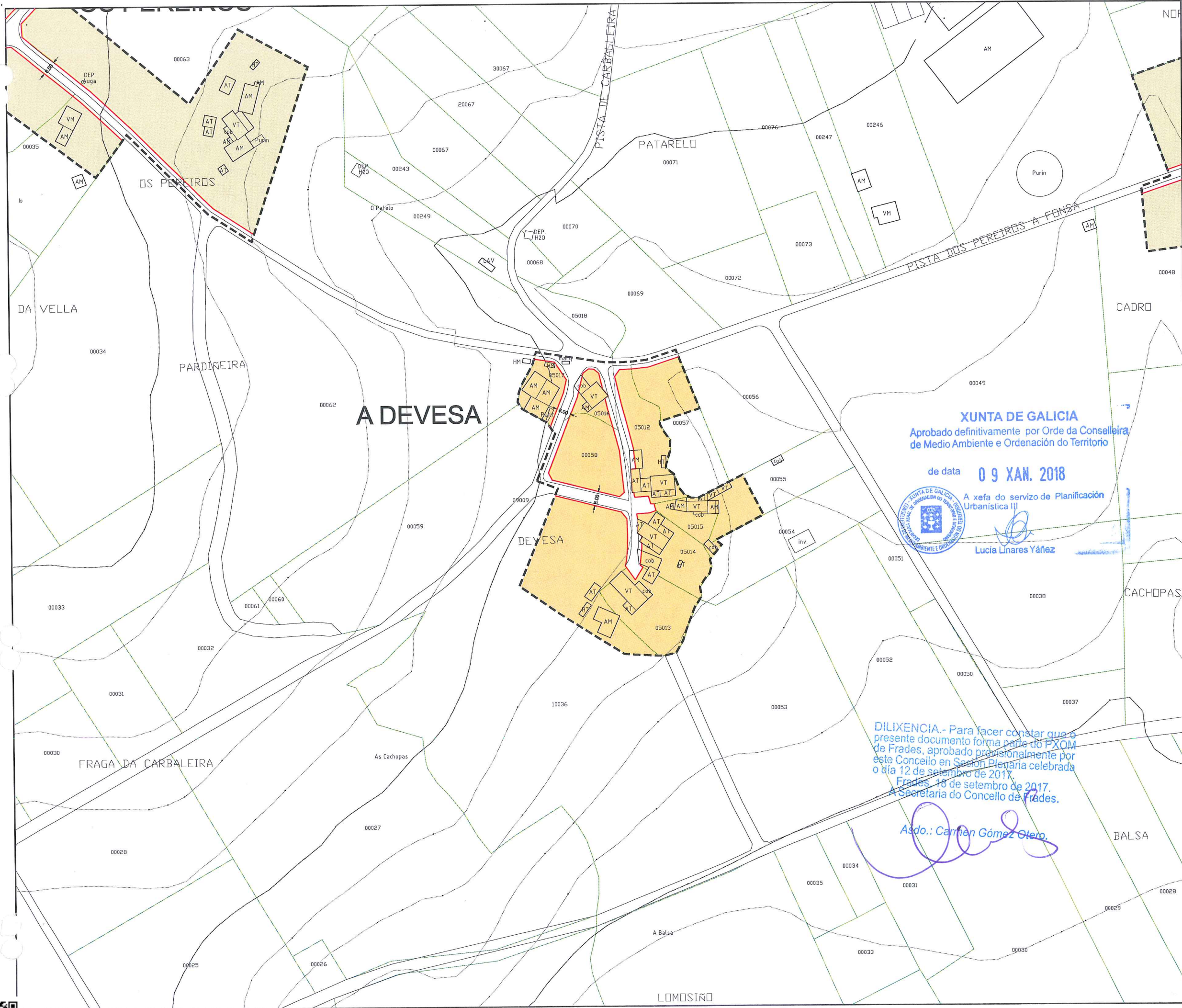
Lucía Linares Yáñez

DILIXENCIA.- Para facer constar que o
presente documento forma parte do PXOM
de Frades, aprobado provisionalmente por
este Concello en Sesión Plenaria celebrada
o día 12 de setembro de 2017.
Frades, 18 de setembro de 2017.
A Secretaría do Concello de Frades.

Asdo.: *Carmen Gómez Otero.*

PARROQUIA DE AIAZO (SAN PEDRO)





Parroquia: AIAZO (SAN PEDRO)	Data: AGOSTO 2017
Núcleo: A DEvesA	Escala: 1:2000
	Número: 02.02

LENDA	
	LÍMITE DE NÚCLEO RURAL
	ALIÑACIÓN
	LIÑA CAMBIO DE CUALIFICACIÓN
	LIÑA LÍMITE DA EDIFICACIÓN
	ORDENANZA DE NÚCLEO HISTÓRICO TRADICIONAL
	ORDENANZA DE NÚCLEO COMÚN

VR	Vivenda en ruínas	CO	Cuberto
VT	Vivenda tradicional	HT	Hórreo tradicional
VM	Vivenda moderna	HM	Hórreo moderno
AT	Alpendre tradicional	R	Ruína
AM	Alpendre moderno	N	Nave

DOTACIÓNS		
S. Local	S. Xeral	Tipo
ELL-nº	ELX-nº	ESPACIOS LIBRES
ZVL-nº	ZVX-nº	ZONAS VERDES
ADL-nº	ADX-nº	ADMINISTRATIVO
CEL-nº	CEX-nº	CEMITERIO
DPL-nº	DPX-nº	DEPORTIVO
DCL-nº	DCX-nº	DOCENTE
REL-nº	REX-nº	RELIXIOSO
RCL-nº	RCX-nº	CONXUNTO PARROQUIAL
SAL-nº	SAX-nº	SANITARIO - ASISTENCIAL
SCL-nº	SCX-nº	SOCIO - CULTURAL
SRL-nº	SRX-nº	SERVICIOS URBANISTICOS
EX./ PR.		DOTACIÓN EXISTENTE/ PROGRAMADA

XUNTA DE GALICIA
 Aprobado definitivamente por Orde da Conselleira de Medio Ambiente e Ordenación do Territorio
 de data **09 XAN. 2018**
 A xefa do servizo de Planificación Urbanística III

 Lucía Linares Yáñez

DILIXENCIA.- Para facer constar que o presente documento forma parte do PXOM de Frades, aprobado provisionalmente por este Concello en Sesión Plenaria celebrada o día 12 de setembro de 2017.
 Frades, 18 de setembro de 2017.
 A Secretaria do Concello de Frades.

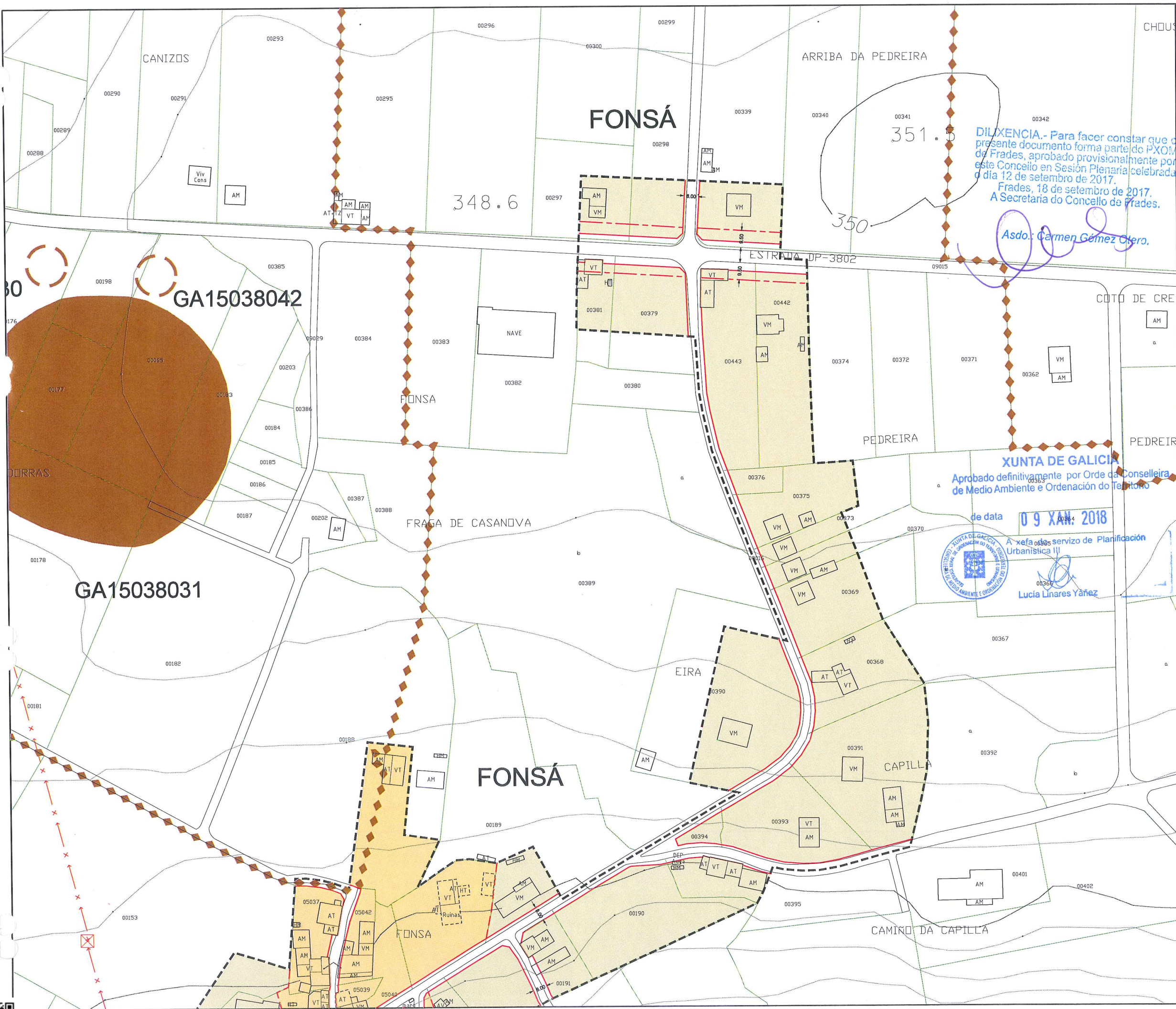
Asdo.: Carmen Gómez Otero.

CATÁLOGO	
CATÁLOGO ARQUITECTÓNICO	
	ELEMENTO CATALOGADO
	CONTORNO DE PROTECCIÓN
CATÁLOGO ARQUEOLÓXICO	
	ELEMENTO CATALOGADO
	ÁREA DE CAUTELA
	PROTECCIÓN NON INTEGRAL

PLAN XERAL DE ORDENACIÓN MUNICIPAL
 DOCUMENTO DE APROBACIÓN DEFINITIVA
 ORDENACIÓN DOS NÚCLEOS RURAIS

O Equipo Redactor:

Estudio Técnico Gallego, S.A.



Parroquia: AIAZO (SAN PEDRO)	Data: AGOSTO 2017
Núcleo: FONSÁ	Escala: 1:2000
	Número: 02.03a

LENDA

	LÍMITE DE NÚCLEO RURAL
	ALIACIÓN
	LIÑA CAMBIO DE CUALIFICACIÓN
	LIÑA LÍMITE DA EDIFICACIÓN
	ORDENANZA DE NÚCLEO HISTÓRICO TRADICIONAL
	ORDENANZA DE NÚCLEO COMÚN

VR	Vivenda en ruínas	CO	Cuberto
VT	Vivenda tradicional	HT	Hórreo tradicional
VM	Vivenda moderna	HM	Hórreo moderno
AT	Alpendre tradicional	R	Ruína
AM	Alpendre moderno	N	Nave

DOTACIÓNS

S. Local	S. Xeral	Tipo
ELL-nº	ELX-nº	ESPACIOS LIBRES
ZVL-nº	ZVX-nº	ZONAS VERDES
ADL-nº	ADX-nº	ADMINISTRATIVO
CEL-nº	CEX-nº	CEMITERIO
DPL-nº	DPX-nº	DEPORTIVO
DCL-nº	DCX-nº	DOCENTE
REL-nº	REX-nº	RELIXIOSO
RCL-nº	RCX-nº	CONXUNTO PARROQUIAL
SAL-nº	SAX-nº	SANITARIO - ASISTENCIAL
SCL-nº	SCX-nº	SOCIO - CULTURAL
SRL-nº	SRX-nº	SERVICIOS URBANISTICOS

EX./ PR. DOTACIÓN EXISTENTE/ PROGRAMADA

CATÁLOGO

CATÁLOGO ARQUITECTÓNICO

	ELEMENTO CATALOGADO
	CONTORNO DE PROTECCIÓN

CATÁLOGO ARQUEOLÓXICO

	ELEMENTO CATALOGADO
	ÁREA DE CAUTELA
	PROTECCIÓN NON INTEGRAL

PLAN XERAL DE ORDENACIÓN MUNICIPAL
DOCUMENTO DE APROBACIÓN DEFINITIVA
ORDENACIÓN DOS NÚCLEOS RURAIS

Concello de Frades

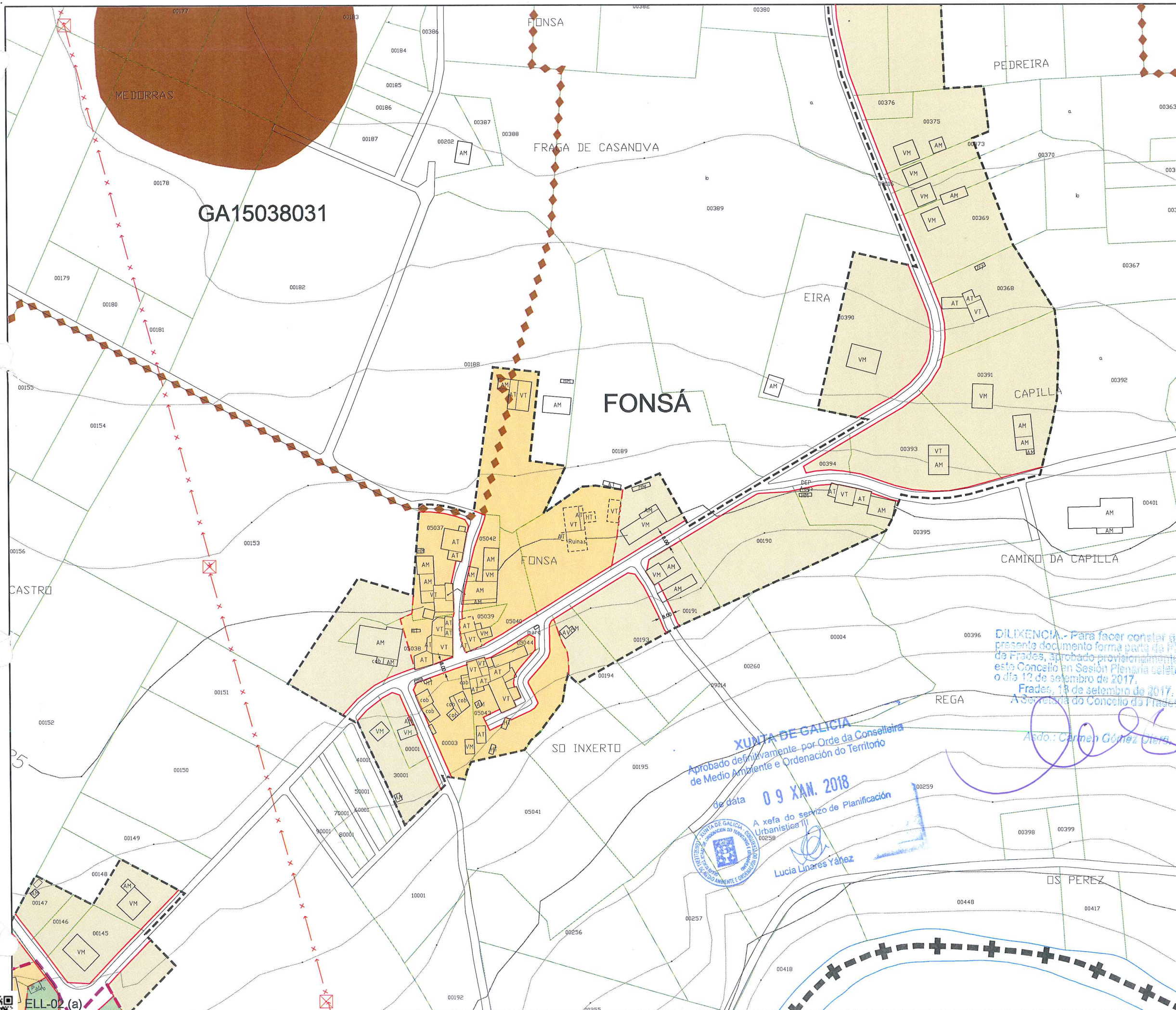
O Equipo Redactor:

Estudio Técnico Galego, S.A.

DILIXENCIA.- Para facer constar que o presente documento forma parte do PXOM de Frades, aprobado provisionalmente por este Concello en Sesión Plenaria celebrada o día 12 de setembro de 2017.
Frades, 18 de setembro de 2017.
A Secretaria do Concello de Frades.

Asdo: *Carmen Gómez Otero.*

XUNTA DE GALICIA
Aprobado definitivamente por Orde da Conselleira de Medio Ambiente e Ordenación do Territorio
de data **09 XAN 2018**
A xefa do servizo de Planificación Urbanística II
Lucía Linares Yáñez



Parroquia: AIAZO (SAN PEDRO)	Data: AGOSTO 2017
Núcleo: FONSÁ	Escala: 1:2000
	Número: 02.03b

LENDA	
	LÍMITE DE NÚCLEO RURAL
	ALIÑACIÓN
	LIÑA CAMBIO DE CUALIFICACIÓN
	LIÑA LÍMITE DA EDIFICACIÓN
	ORDENANZA DE NÚCLEO HISTÓRICO TRADICIONAL
	ORDENANZA DE NÚCLEO COMÚN

VR	Vivenda en ruínas	CO	Cuberto
VT	Vivenda tradicional	HT	Hórreo tradicional
VM	Vivenda moderna	HM	Hórreo moderno
AT	Alpendre tradicional	R	Ruína
AM	Alpendre moderno	N	Nave

DOTACIÓNS		
S. Local	S. Xeral	Tipo
ELL-nº	ELX-nº	ESPACIOS LIBRES
ZVL-nº	ZVX-nº	ZONAS VERDES
ADL-nº	ADX-nº	ADMINISTRATIVO
CEL-nº	CEX-nº	CEMITERIO
DPL-nº	DPX-nº	DEPORTIVO
DCL-nº	DCX-nº	DOCENTE
REL-nº	REX-nº	RELIXIOSO
RCL-nº	RCX-nº	CONXUNTO PARROQUIAL
SAL-nº	SAX-nº	SANITARIO - ASISTENCIAL
SCL-nº	SCX-nº	SOCIO - CULTURAL
SRL-nº	SRX-nº	SERVICIOS URBANISTICOS
EX / PR.		DOTACIÓN EXISTENTE/ PROGRAMADA

CATÁLOGO	
CATÁLOGO ARQUITECTÓNICO	
	ELEMENTO CATALOGADO
	CONTORNO DE PROTECCIÓN
CATÁLOGO ARQUEOLÓXICO	
	ELEMENTO CATALOGADO
	ÁREA DE CAUTELA
	PROTECCIÓN NON INTEGRAL

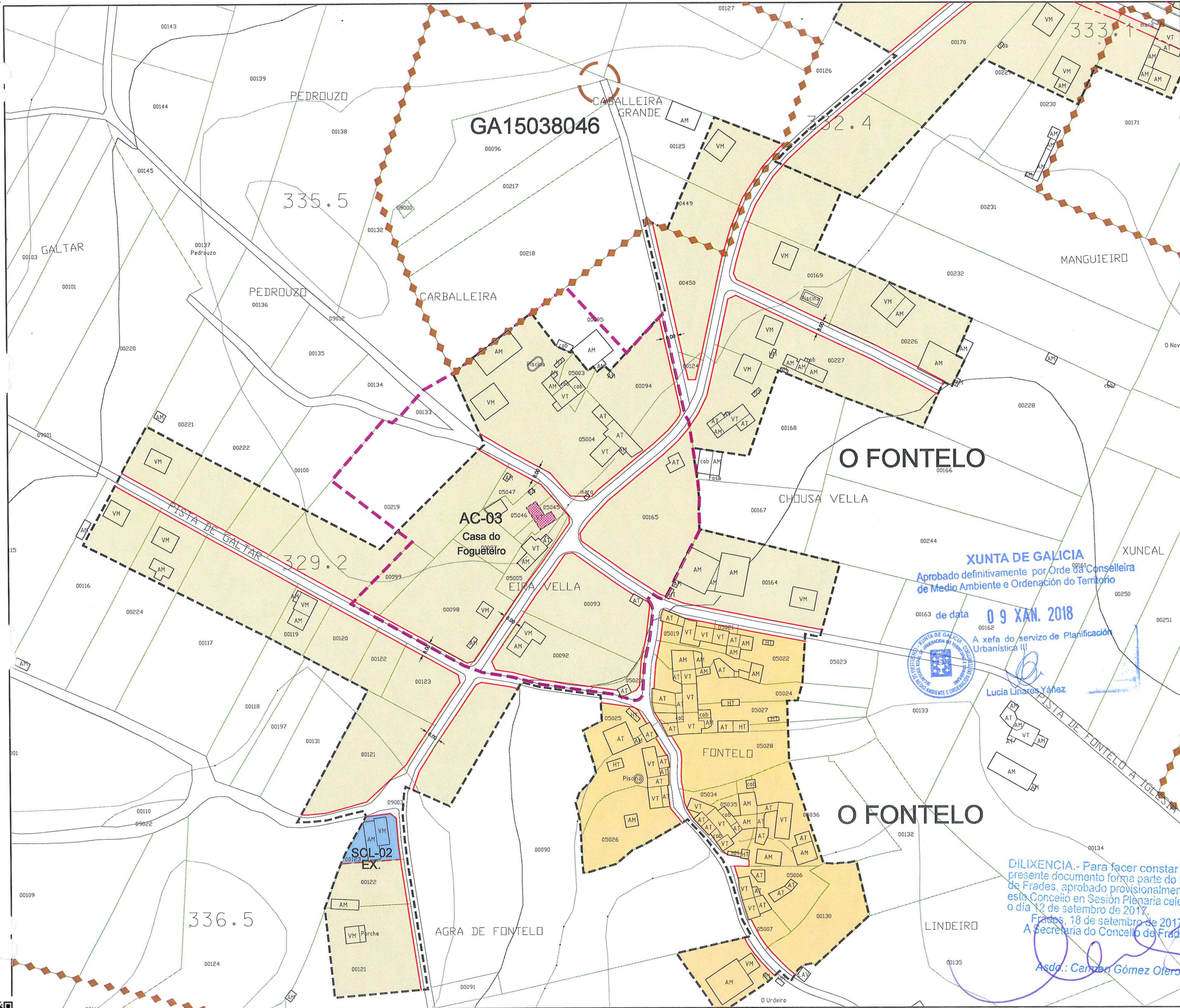
PLAN XERAL DE ORDENACIÓN MUNICIPAL
DOCUMENTO DE APROBACIÓN DEFINITIVA
ORDENACIÓN DOS NÚCLEOS RURAIS

Concello de Frades

O Equipo Redactor:

Estudio Técnico Gallego, S.A.

CVE: E85imwMG0
Verificación: https://sede.xunta.gal/cve



Parroquia:	AIAZO (SAN PEDRO)	Data:	AGOSTO 2017
Núcleo:	O FONTELO	Escala:	1:2000
		Número:	02.04a

LENDA	
	LÍMITE DE NÚCLEO RURAL
	ALIÑACIÓN
	LIÑA CAMBIO DE CUALIFICACIÓN
	LIÑA LÍMITE DA EDIFICACIÓN
	ORDENANZA DE NÚCLEO HISTÓRICO TRADICIONAL
	ORDENANZA DE NÚCLEO COMÚN

VR	Vivenda en ruínas	CO	Cuberto
VT	Vivenda tradicional	HT	Hórreo tradicional
VM	Vivenda moderna	HM	Hórreo moderno
AT	Alpendre tradicional	R	Ruína
AM	Alpendre moderno	N	Nave

DOTACIÓN		
S. Local	S. Xeral	Tipo
ELL-nº	ELX-nº	ESPACIOS LIBRES
ZVL-nº	ZVX-nº	ZONAS VERDES
ADL-nº	ADX-nº	ADMINISTRATIVO
CEL-nº	CEX-nº	CEMITERIO
DPL-nº	DPX-nº	DEPORTIVO
DCL-nº	DCX-nº	DOCENTE
REL-nº	REX-nº	RELIXIOSO
RCL-nº	RCX-nº	CONXUNTO PARROQUIAL
SAL-nº	SAX-nº	SANITARIO - ASISTENCIAL
SCL-nº	SCX-nº	SOCIO - CULTURAL
SRL-nº	SRX-nº	SERVICIOS URBANÍSTICOS
EX/PR.	DOTACIÓN EXISTENTE/PROGRAMADA	

CATÁLOGO	
CATÁLOGO ARQUITECTÓNICO	
	ELEMENTO CATALOGADO
	CONTORNO DE PROTECCIÓN
CATÁLOGO ARQUEOLÓXICO	
	ELEMENTO CATALOGADO
	ÁREA DE CAUTELA
	PROTECCIÓN NON INTEGRAL

XUNTA DE GALICIA
 Aprobado definitivamente por Orde da Conselleira de Medio Ambiente e Ordenación do Territorio
 de data **09 XAN. 2018**
 A xefa do servizo de Planificación Urbanística III
 Lucía Linares Yáñez



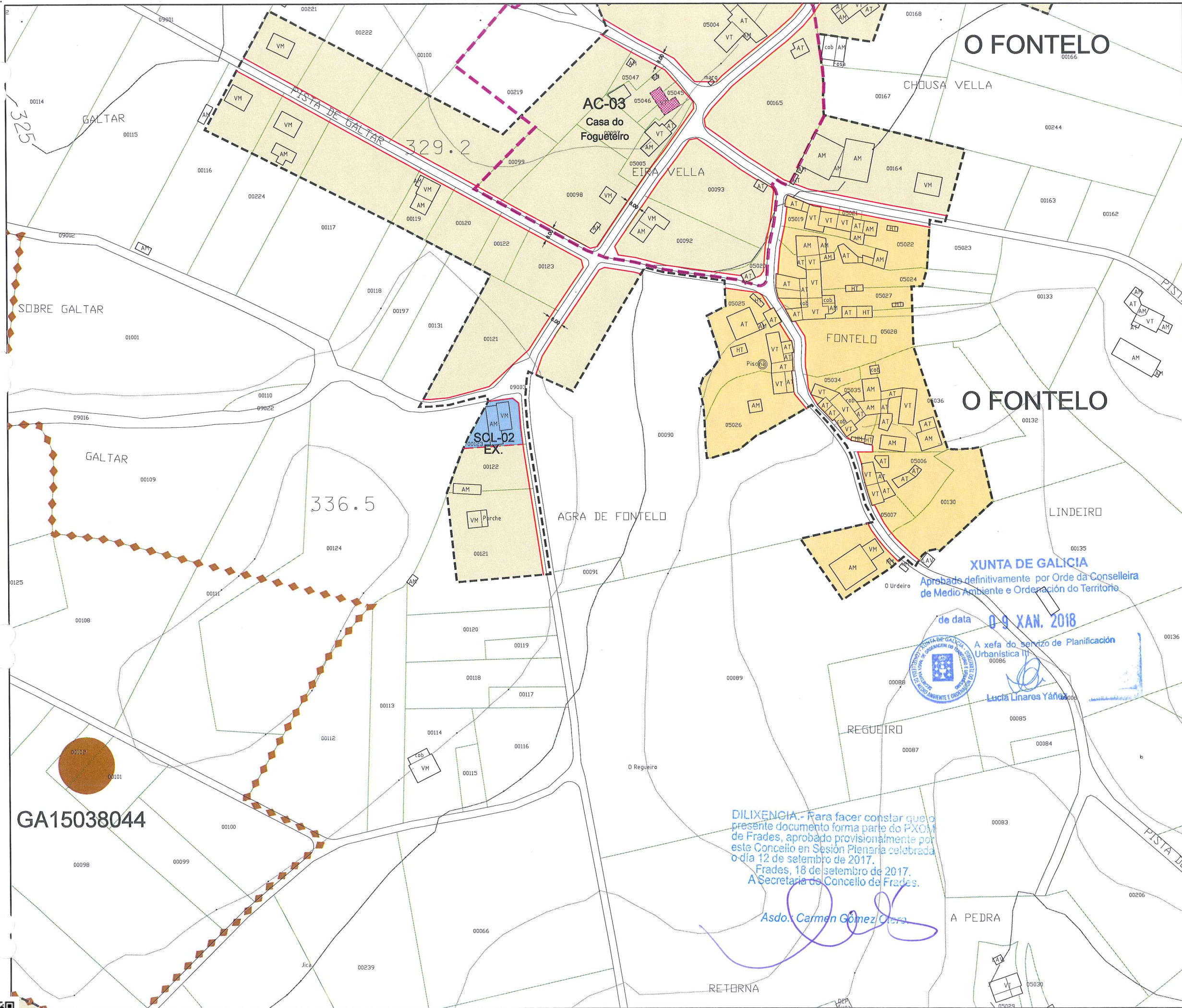
DILIXENCIA. - Para facer constar que o presente documento forma parte do PXOM de Frades, aprobado provisionalmente por esta Concello en Sesión Plenaria celebrada o día 12 de setembro de 2017.
 Frades, 18 de setembro de 2017.
 A Secretaría do Concello de Frades.
 Asdo.: Carmen Gómez Otero.

PLAN XERAL DE ORDENACIÓN MUNICIPAL
 DOCUMENTO DE APROBACIÓN DEFINITIVA
 ORDENACIÓN DOS NÚCLEOS RURAIS

Concello de Frades

O Equipo Redactor:

Estudio Técnico Gallego, S.A.



Parroquia:	AIAZO (SAN PEDRO)	Data:	AGOSTO 2017
Núcleo:	O FONTELO	Escala:	1:2000
		Número:	02.04b

LENDAS	
	LÍMITE DE NÚCLEO RURAL
	ALIACIÓN
	LIÑA CAMBIO DE CUALIFICACIÓN
	LIÑA LÍMITE DA EDIFICACIÓN
	ORDENANZA DE NÚCLEO HISTÓRICO TRADICIONAL
	ORDENANZA DE NÚCLEO COMÚN

VR	Vivenda en ruínas	CO	Cuberto
VT	Vivenda tradicional	HT	Hórreo tradicional
VM	Vivenda moderna	HM	Hórreo moderno
AT	Alpendre tradicional	R	Ruína
AM	Alpendre moderno	N	Nave

DOTACIÓNS		
S. Local	S. Xeral	Tipo
ELL-nº	ELX-nº	ESPACIOS LIBRES
ZVL-nº	ZVX-nº	ZONAS VERDES
ADL-nº	ADX-nº	ADMINISTRATIVO
CEL-nº	CEX-nº	CEMITERIO
DPX-nº	DPX-nº	DEPORTIVO
DCL-nº	DCX-nº	DOCENTE
REL-nº	REX-nº	RELIXIOSO
RCL-nº	RCX-nº	CONXUNTO PARROQUIAL
SAL-nº	SAX-nº	SANITARIO - ASISTENCIAL
SCL-nº	SCX-nº	SOCIO - CULTURAL
SRL-nº	SRX-nº	SERVICIOS URBANÍSTICOS
EX./PR.		DOTACIÓN EXISTENTE/PROGRAMADA

CATÁLOGO	
CATÁLOGO ARQUITECTÓNICO	
	ELEMENTO CATALOGADO
	CONTORNO DE PROTECCIÓN
CATÁLOGO ARQUEOLÓXICO	
	ELEMENTO CATALOGADO
	ÁREA DE CAUTELA
	PROTECCIÓN NON INTEGRAL

PLAN XERAL DE ORDENACIÓN MUNICIPAL
DOCUMENTO DE APROBACIÓN DEFINITIVA
ORDENACIÓN DOS NÚCLEOS RURAIS

Concello de Frades

O Equipo Redactor:

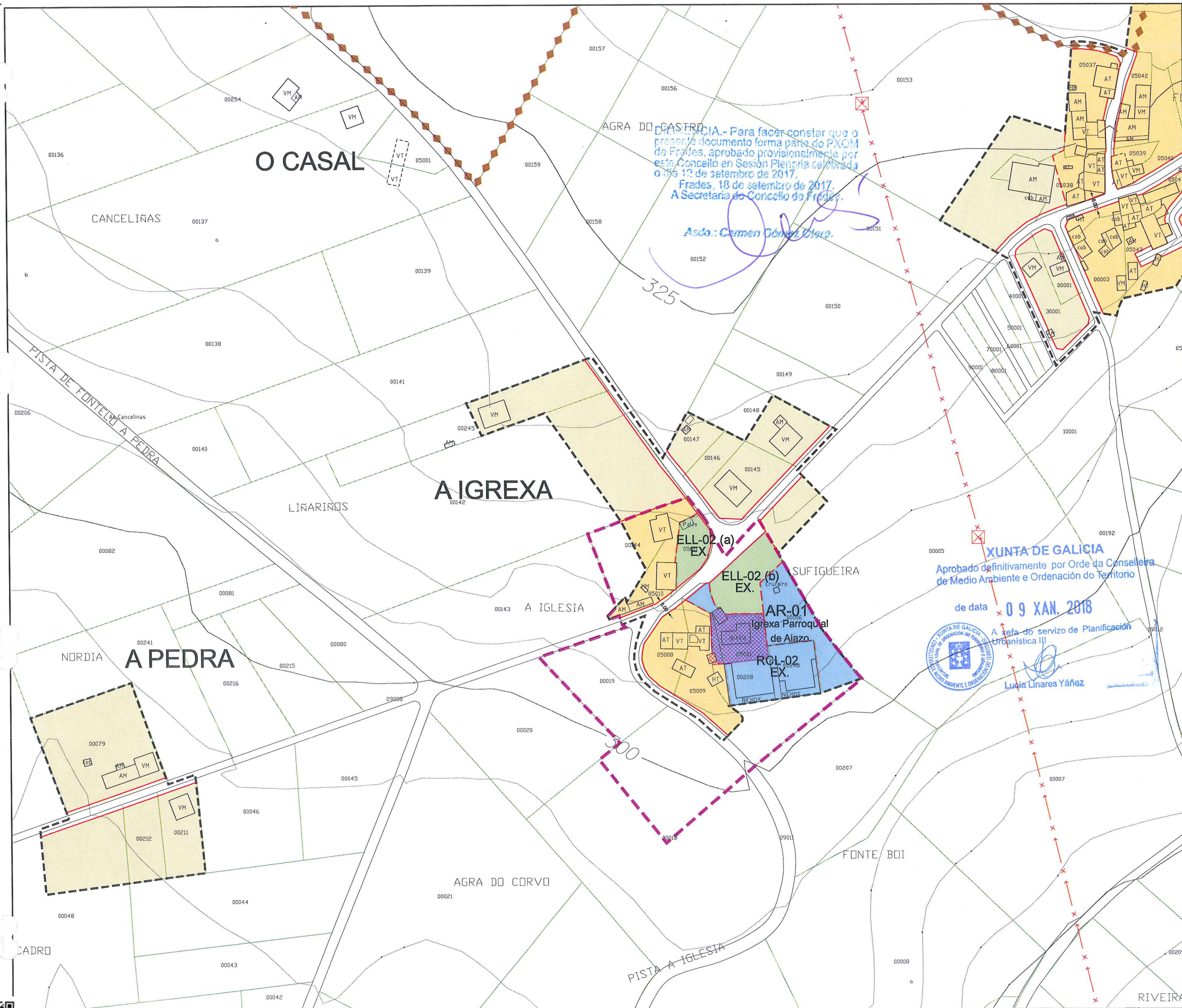
Estudio Técnico Gallego, S.A.

XUNTA DE GALICIA
Aprobado definitivamente por Orde da Conselleira de Medio Ambiente e Ordenación do Territorio
de data **09 XAN. 2018**
A xefa do servizo de Planificación Urbanística III
Lucía Linares Yáñez

DILIXENCIA. Para facer constar que o presente documento forma parte do PXOM de Frades, aprobado provisionalmente por este Concello en Sesión Plenaria celebrada o día 12 de setembro de 2017.
Frades, 18 de setembro de 2017.
A Secretaría do Concello de Frades.

Asdo. Carmen Gómez Otero

GA15038044



Para facer constar que o presente documento forma parte do PXOM de Frades, aprobado provisionalmente por este Concello en Sesión Plena celebrada o día 12 de setembro de 2017. Frades, 18 de setembro de 2017. A Secretaria do Concello de Frades.

Asdo.: Carmen González Otero.

XUNTA DE GALICIA
 Aprobado definitivamente por Orde da Conselleira de Medio Ambiente e Ordenación do Territorio
 de data 09 XAN. 2018
 A Xefa do servizo de Planificación Urbanística II
 Lucía Linares Yáñez

Parroquia: AIAZO (SAN PEDRO)	Data: AGOSTO 2017
Núcleo: A IGREXA	Escala: 1:2000
	Número: 02.05

LENDAS	
	LÍMITE DE NÚCLEO RURAL
	ALIACIÓN
	LIÑA CAMBIO DE CUALIFICACIÓN
	LIÑA LÍMITE DA EDIFICACIÓN
	ORDENANZA DE NÚCLEO HISTÓRICO TRADICIONAL
	ORDENANZA DE NÚCLEO COMÚN

VR	Vivenda en ruínas	CO	Cuberto
VT	Vivenda tradicional	HT	Hórreo tradicional
VM	Vivenda moderna	HM	Hórreo moderno
AT	Alpendre tradicional	R	Ruína
AM	Alpendre moderno	N	Nave

DOTACIÓN		
S. Local	S. Xeral	Tipo
ELL-nº	ELX-nº	ESPACIOS LIBRES
ZVL-nº	ZVX-nº	ZONAS VERDES
ADL-nº	ADX-nº	ADMINISTRATIVO
CEL-nº	CEX-nº	CEMITERIO
DPL-nº	DPX-nº	DEPORTIVO
DCL-nº	DCX-nº	DOCENTE
REL-nº	REX-nº	RELIXIOSO
RCL-nº	RCX-nº	CONXUNTO PARROQUIAL
SAL-nº	SAX-nº	SANITARIO - ASISTENCIAL
SCL-nº	SCX-nº	SOCIO - CULTURAL
SRL-nº	SRX-nº	SERVICIOS URBANÍSTICOS
EX / PR.	DOTACIÓN EXISTENTE/ PROGRAMADA	

CATÁLOGO	
CATÁLOGO ARQUITECTÓNICO	
	ELEMENTO CATALOGADO
	CONTORNO DE PROTECCIÓN
CATÁLOGO ARQUEOLÓXICO	
	ELEMENTO CATALOGADO
	ÁREA DE CAUTELA
	PROTECCIÓN NON INTEGRAL

PLAN XERAL DE ORDENACIÓN MUNICIPAL
 DOCUMENTO DE APROBACIÓN DEFINITIVA
 ORDENACIÓN DOS NÚCLEOS RURAIS

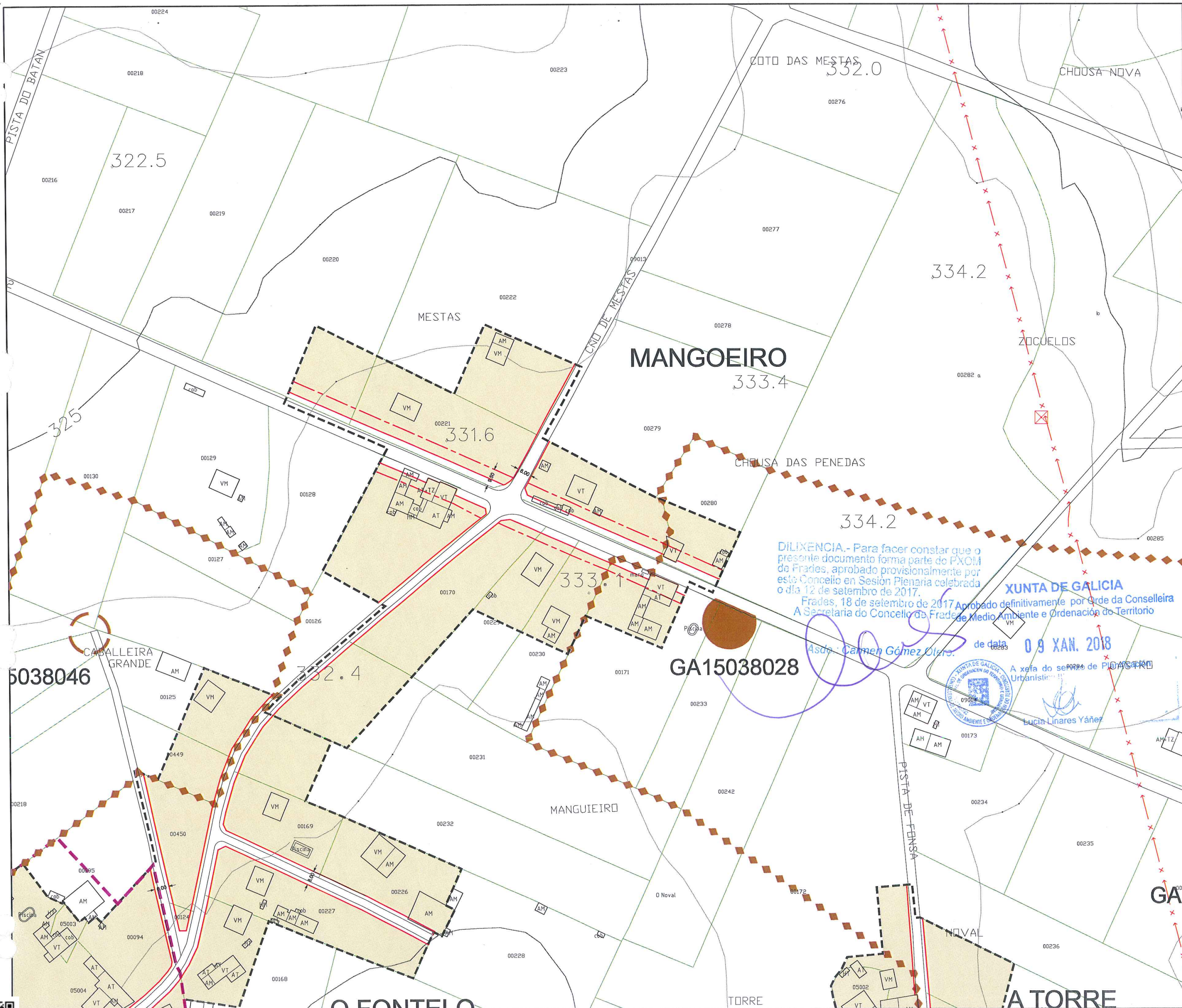
Concello de Frades

Equipo Redactor:

Estudio Técnico Gallego, S.A.

CVE: E85imwMG0
 Verificación: https://sede.xunta.gal/cve





Parroquia: AIAZO (SAN PEDRO)	Data: AGOSTO 2017
	Escala: 1:2000
Núcleo: MANGOEIRO	Número: 02.07

LENDAS	
	LÍMITE DE NÚCLEO RURAL
	ALIÑACIÓN
	LIÑA CAMBIO DE CUALIFICACIÓN
	LIÑA LÍMITE DA EDIFICACIÓN
	ORDENANZA DE NÚCLEO HISTÓRICO TRADICIONAL
	ORDENANZA DE NÚCLEO COMÚN

VR	Vivenda en ruínas	CO	Cuberto
VT	Vivenda tradicional	HT	Hórreo tradicional
VM	Vivenda moderna	HM	Hórreo moderno
AT	Alpendre tradicional	R	Ruína
AM	Alpendre moderno	N	Nave

DOTACIÓNS		
S. Local	S. Xeral	Tipo
ELL-nº	ELX-nº	ESPACIOS LIBRES
ZVL-nº	ZVX-nº	ZONAS VERDES
ADL-nº	ADX-nº	ADMINISTRATIVO
CEL-nº	CEX-nº	CEMITERIO
DPL-nº	DPX-nº	DEPORTIVO
DCL-nº	DCX-nº	DOCENTE
REL-nº	REX-nº	RELIXIOSO
RCL-nº	RCX-nº	CONXUNTO PARROQUIAL
SAL-nº	SAX-nº	SANITARIO - ASISTENCIAL
SCL-nº	SCX-nº	SOCIO - CULTURAL
SRL-nº	SRX-nº	SERVICIOS URBANÍSTICOS
EX./PR.	DOTACIÓN EXISTENTE/ PROGRAMADA	

CATÁLOGO	
CATÁLOGO ARQUITECTÓNICO	
	ELEMENTO CATALOGADO
	CONTORNO DE PROTECCIÓN
CATÁLOGO ARQUEOLÓXICO	
	ELEMENTO CATALOGADO
	ÁREA DE CAUTELA
	PROTECCIÓN NON INTEGRAL

PLAN XERAL DE ORDENACIÓN MUNICIPAL
DOCUMENTO DE APROBACIÓN DEFINITIVA
ORDENACIÓN DOS NÚCLEOS RURAIS

Concello de Frades

O Equipo Redactor:

Estudio Técnico Galego, S.A.

(Signatures)

DILIXENCIA.- Para facer constar que o presente documento forma parte do PXOM de Frades, aprobado provisionalmente por este Concello en Sesión Plenaria celebrada o día 12 de setembro de 2017.

Frades, 18 de setembro de 2017 Aprobado definitivamente por Orde da Conselleira A Secretaría do Concello de Frades de Medio Ambiente e Ordenación do Territorio

de data **09 XAN. 2018**

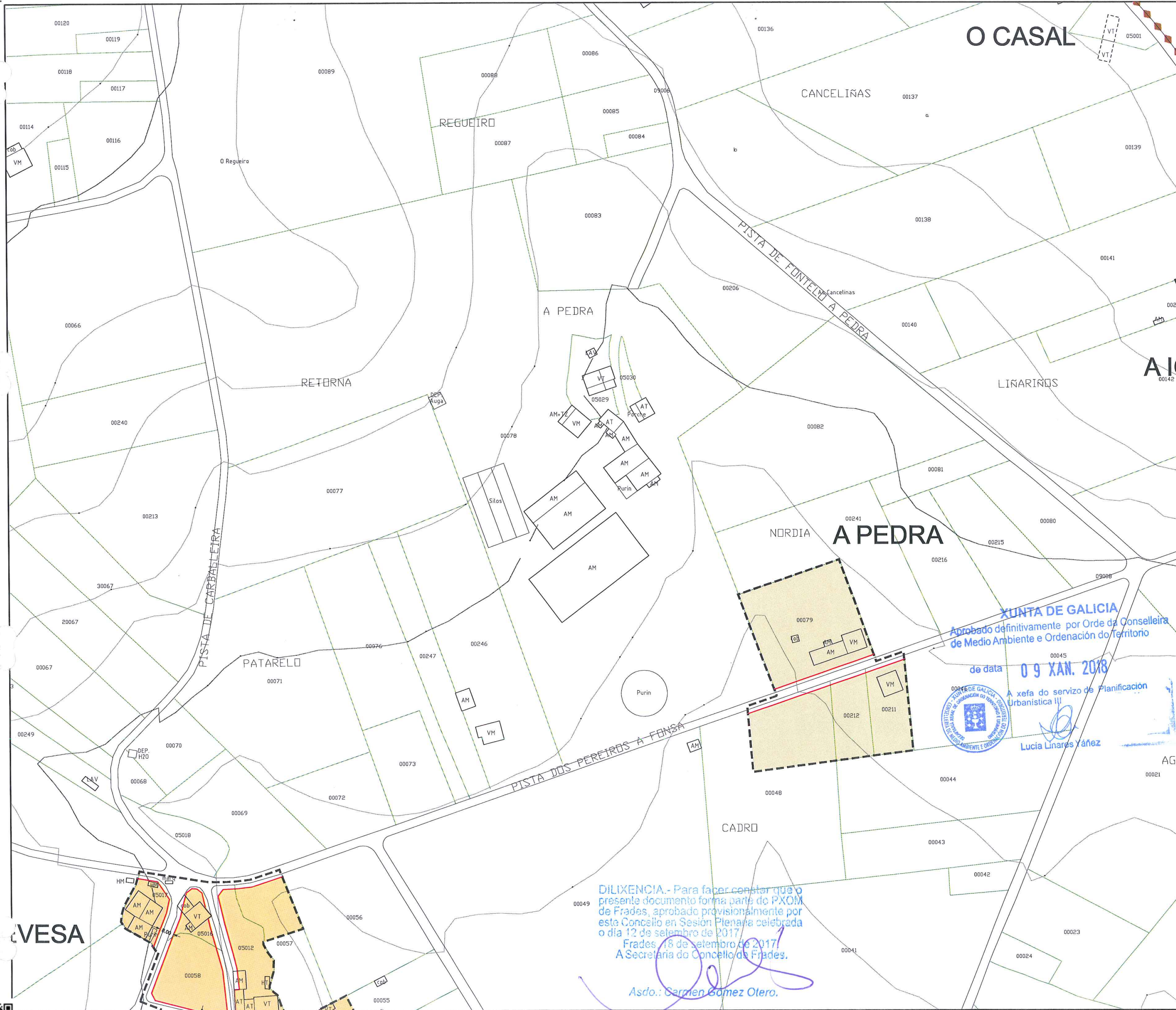
A xefa do servizo de Planeamento Urbanístico

(Signature)

GA15038028

CVE: E85imwMG0
Verificación: <https://sede.xunta.gal/cve>





Parroquia:	AIAZO (SAN PEDRO)	Data:	AGOSTO 2017
Núcleo:	A PEDRA	Escala:	1:2000
		Número:	02.08

LENDA	
	LÍMITE DE NÚCLEO RURAL
	ALIÑACIÓN
	LIÑA CAMBIO DE CUALIFICACIÓN
	LIÑA LÍMITE DA EDIFICACIÓN
	ORDENANZA DE NÚCLEO HISTÓRICO TRADICIONAL
	ORDENANZA DE NÚCLEO COMÚN

VR	Vivenda en ruínas	CO	Cuberto
VT	Vivenda tradicional	HT	Hórreo tradicional
VM	Vivenda moderna	HM	Hórreo moderno
AT	Alpendre tradicional	R	Ruína
AM	Alpendre moderno	N	Nave

DOTACIÓN		
S. Local	S. Xeral	Tipo
ELL-nº	ELX-nº	ESPACIOS LIBRES
ZVL-nº	ZVX-nº	ZONAS VERDES
ADL-nº	ADX-nº	ADMINISTRATIVO
CEL-nº	CEX-nº	CEMITERIO
DPL-nº	DPX-nº	DEPORTIVO
DCL-nº	DCX-nº	DOCENTE
REL-nº	REX-nº	RELIXIOSO
RCL-nº	RCX-nº	CONXUNTO PARROQUIAL
SAL-nº	SAX-nº	SANITARIO - ASISTENCIAL
SCL-nº	SCX-nº	SOCIO - CULTURAL
SRL-nº	SRX-nº	SERVICIOS URBANÍSTICOS
EX / PR.		DOTACIÓN EXISTENTE / PROGRAMADA

CATÁLOGO	
CATÁLOGO ARQUITECTÓNICO	
	ELEMENTO CATALOGADO
	CONTORNO DE PROTECCIÓN
CATÁLOGO ARQUEOLÓXICO	
	ELEMENTO CATALOGADO
	ÁREA DE CAUTELA
	PROTECCIÓN NON INTEGRAL

PLAN XERAL DE ORDENACIÓN MUNICIPAL
DOCUMENTO DE APROBACIÓN DEFINITIVA
ORDENACIÓN DOS NÚCLEOS RURAIS

Concello de Frades

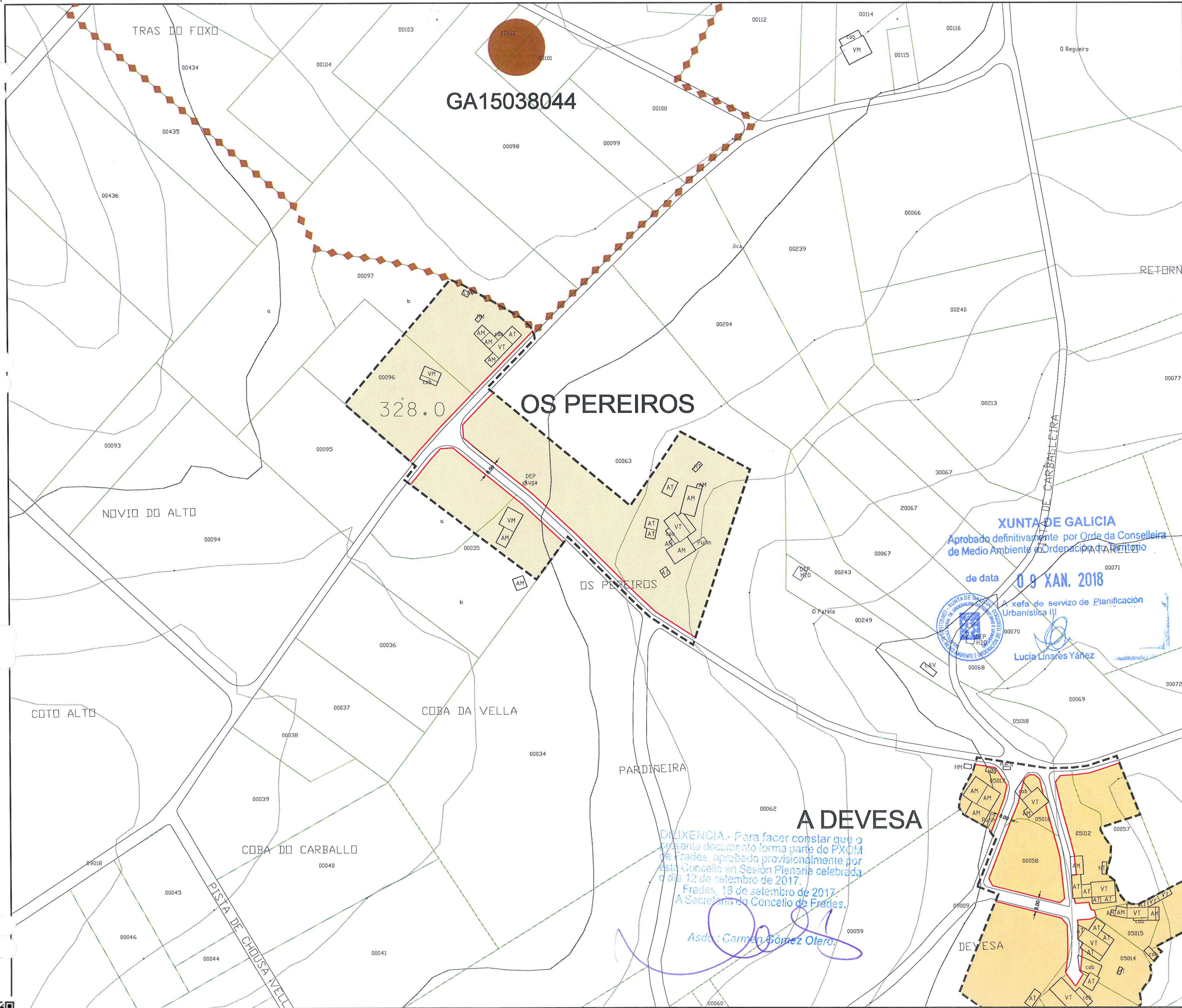
O Equipo Redactor:

Estudio Técnico Galego, S.A.

DILIXENCIA. - Para facer constar que o presente documento forma parte do PXOM de Frades, aprobado provisionalmente por este Concello en Sesión Plenaria celebrada o día 12 de setembro de 2017.
Frades, 18 de setembro de 2017.
A Secretaria do Concello de Frades.

Asdo.: Carmen Gomez Otero.

XUNTA DE GALICIA
Aprobado definitivamente por Orde da Conselleira de Medio Ambiente e Ordenación do Territorio
de data **09 XAN. 2018**
A xefa do servizo de Planificación Urbanística III
Lucía Linares Yáñez



Parroquia: AIAZO (SAN PEDRO)	Data: AGOSTO 2017
	Escala: 1:2000
Núcleo: OS PEREIROS	Número: 02.09

LENDAS	
	LÍMITE DE NÚCLEO RURAL
	ALIÑACIÓN
	LIÑA CAMBIO DE CUALIFICACIÓN
	LIÑA LÍMITE DA EDIFICACIÓN
	ORDENANZA DE NÚCLEO HISTÓRICO TRADICIONAL
	ORDENANZA DE NÚCLEO COMÚN

VR	Vivenda en ruínas	CO	Cuberto
VT	Vivenda tradicional	HT	Hórreo tradicional
VM	Vivenda moderna	HM	Hórreo moderno
AT	Alpendre tradicional	R	Ruína
AM	Alpendre moderno	N	Nave

DOTACIÓN		
S. Local	S. Xeral	Tipo
ELL-nº	ELX-nº	ESPACIOS LIBRES
ZVL-nº	ZVX-nº	ZONAS VERDES
ADL-nº	ADX-nº	ADMINISTRATIVO
CEL-nº	CEX-nº	CEMITERIO
DPL-nº	DPX-nº	DEPORTIVO
DCL-nº	DCX-nº	DOCENTE
REL-nº	REX-nº	RELIXIOSO
RCL-nº	RCX-nº	CONXUNTO PARROQUIAL
SAL-nº	SAX-nº	SANITARIO - ASISTENCIAL
SCL-nº	SCX-nº	SOCIO - CULTURAL
SRL-nº	SRX-nº	SERVICIOS URBANÍSTICOS
EX./PR.	DOTACIÓN EXISTENTE/ PROGRAMADA	

CATÁLOGO	
CATÁLOGO ARQUITECTÓNICO	
	ELEMENTO CATALOGADO
	CONTORNO DE PROTECCIÓN
CATÁLOGO ARQUEOLÓXICO	
	ELEMENTO CATALOGADO
	ÁREA DE CAUTELA
	PROTECCIÓN NON INTEGRAL

XUNTA DE GALICIA
 Aprobado definitivamente por Orde da Conselleira de Medio Ambiente e Ordenación do Territorio
 de data **09 XAN. 2018**
 A Xefa de servizo de Planificación Urbanística III
Lucía Linares Yáñez

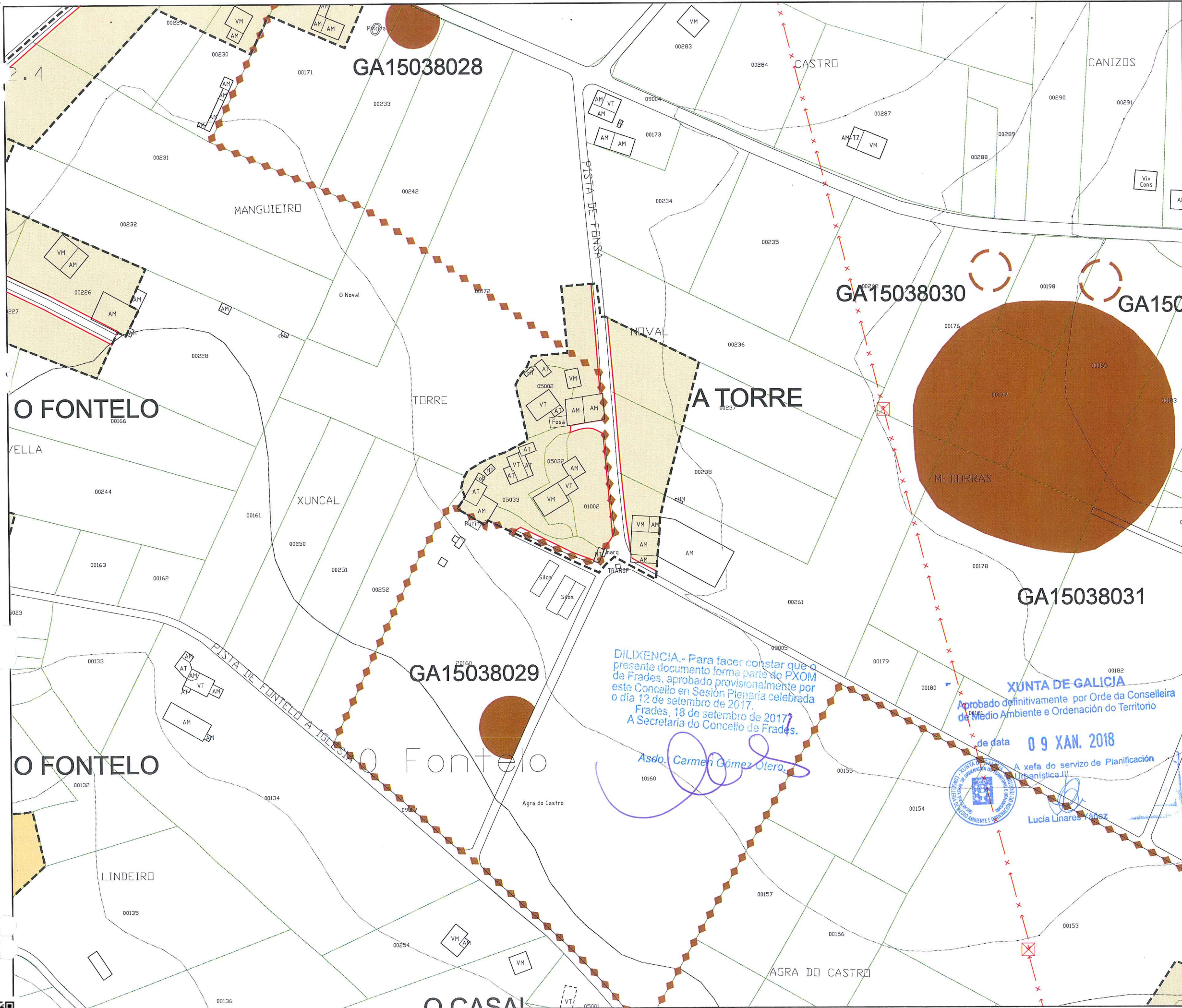
DILIXENCIA.- Para facer constar que o presente documento forma parte do PXOM de Frades, aprobado provisionalmente por este Concello en Sesión Plenaria celebrada o día 12 de setembro de 2017.
 Frades, 18 de setembro de 2017.
 A Secretaría do Concello de Frades.
Asda: Carmen Gómez Otero.

PLAN XERAL DE ORDENACIÓN MUNICIPAL
 DOCUMENTO DE APROBACIÓN DEFINITIVA
 ORDENACIÓN DOS NÚCLEOS RURAIS

Concello de Frades

O Equipo Redactor:

Estudio Técnico Galego, S.A.



Parroquia: AIAZO (SAN PEDRO)	Data: AGOSTO 2017
Núcleo: A TORRE	Escala: 1:2000
	Número: 02.10

LENDA	
	LÍMITE DE NÚCLEO RURAL
	ALIÑACIÓN
	LIÑA CAMBIO DE CUALIFICACIÓN
	LIÑA LÍMITE DA EDIFICACIÓN
	ORDENANZA DE NÚCLEO HISTÓRICO TRADICIONAL
	ORDENANZA DE NÚCLEO COMÚN

VR	Vivenda en ruínas	CO	Cuberto
VT	Vivenda tradicional	HT	Hóreo tradicional
VM	Vivenda moderna	HM	Hóreo moderno
AT	Alpendre tradicional	R	Ruína
AM	Alpendre moderno	N	Nave

DOTACIÓNS		
S. Local	S. Xeral	Tipo
ELL-nº	ELX-nº	ESPACIOS LIBRES
ZVL-nº	ZVX-nº	ZONAS VERDES
ADL-nº	ADX-nº	ADMINISTRATIVO
CEL-nº	CEX-nº	CEMITERIO
DPL-nº	DPX-nº	DEPORTIVO
DCL-nº	DCX-nº	DOCENTE
REL-nº	REX-nº	RELIXIOSO
RCL-nº	RCX-nº	CONXUNTO PARROQUIAL
SAL-nº	SAX-nº	SANITARIO - ASISTENCIAL
SCL-nº	SCX-nº	SOCIO - CULTURAL
SRL-nº	SRX-nº	SERVICIOS URBANÍSTICOS
EX / PR.		DOTACIÓN EXISTENTE/ PROGRAMADA

CATÁLOGO	
CATÁLOGO ARQUITECTÓNICO	
	ELEMENTO CATALOGADO
	CONTORNO DE PROTECCIÓN
CATÁLOGO ARQUEOLÓXICO	
	ELEMENTO CATALOGADO
	ÁREA DE CAUTELA
	PROTECCIÓN NON INTEGRAL

DILIXENCIA.- Para facer constar que o presente documento forma parte do PXOM de Frades, aprobado provisionalmente por este Concello en Sesión Plenaria celebrada o día 12 de setembro de 2017. Frades, 18 de setembro de 2017. A Secretaria do Concello de Frades.

Asdo. Carmen Gómez Otero.

XUNTA DE GALICIA
Aprobado definitivamente por Orde da Conselleira de Medio Ambiente e Ordenación do Territorio de data **09 XAN. 2018**
A xefa do servizo de Planificación Urbanística III
Lucía Linares Vázquez

PLAN XERAL DE ORDENACIÓN MUNICIPAL
DOCUMENTO DE APROBACIÓN DEFINITIVA
ORDENACIÓN DOS NÚCLEOS RURAIS

Concello de Frades

O Equipo Redactor:
[Signatures]

Estudio Técnico Galego, S.A.

XUNTA DE GALICIA
Aprobado definitivamente por Orde da Conselleira
de Medio Ambiente e Ordenación do Territorio

de data **09 XAN. 2018**



A xefa do servizo de Planificación
Urbanística III

[Signature]
Lucía Linares Yáñez

DILIXENCIA.- Para facer constar que o
presente documento forma parte do PXOM
de Frades, aprobado provisionalmente por
este Concello en Sesión Plenaria celebrada
o día 12 de setembro de 2017.
Frades, 18 de setembro de 2017.
A Secretaria do Concello de Frades.

[Signature]
Asdo.: Carmen Gómez Otero

PARROQUIA DE AÑÁ (SANTA MARÍA)





Parroquia:	AÑA (SANTA MARÍA)	Data:	AGOSTO 2017
Núcleo:	AÑA DE MEUS	Escala:	1:2000
		Número:	03.01

LENDA	
	LÍMITE DE NÚCLEO RURAL
	ALIÑACIÓN
	LIÑA CAMBIO DE CUALIFICACIÓN
	LIÑA LÍMITE DA EDIFICACIÓN
	ORDENANZA DE NÚCLEO HISTÓRICO TRADICIONAL
	ORDENANZA DE NÚCLEO COMÚN

VR	Vivenda en ruínas	CO	Cuberto
VT	Vivenda tradicional	HT	Hórreo tradicional
VM	Vivenda moderna	HM	Hórreo moderno
AT	Alpendre tradicional	R	Ruína
AM	Alpendre moderno	N	Nave

DOTACIÓNS		
S. Local	S. Xeral	Tipo
ELL-nº	ELX-nº	ESPACIOS LIBRES
ZVL-nº	ZVX-nº	ZONAS VERDES
ADL-nº	ADX-nº	ADMINISTRATIVO
CEL-nº	CEX-nº	CEMITERIO
DPL-nº	DPX-nº	DEPORTIVO
DCL-nº	DCX-nº	DOCENTE
REL-nº	REX-nº	RELIXIOSO
RCL-nº	RCX-nº	CONXUNTO PARROQUIAL
SAL-nº	SAX-nº	SANITARIO - ASISTENCIAL
SCL-nº	SCX-nº	SOCIO - CULTURAL
SRL-nº	SRX-nº	SERVICIOS URBANÍSTICOS
EX./PR.		DOTACIÓN EXISTENTE/ PROGRAMADA

DILIXENCIA.- Para facer constar que o presente documento forma parte do PXOM de Frades, aprobado provisionalmente por este Concello en Sesión Plenaria celebrada o día 12 de setembro de 2017.
Frades, 18 de setembro de 2017.
A Secretaría do Concello de Frades.

Asdo: Carmen Gómez Otero.

XUNTA DE GALICIA
Aprobado definitivamente por Orde da Conselleira de Medio Ambiente e Ordenación do Territorio

de data **09 XAN. 2018**

A xefa do servizo de Planificación Urbanística II
Lucía Linares Yáñez

CATÁLOGO	
CATÁLOGO ARQUITECTÓNICO	
	ELEMENTO CATALOGADO
	CONTORNO DE PROTECCIÓN
CATÁLOGO ARQUEOLÓXICO	
	ELEMENTO CATALOGADO
	ÁREA DE CAUTELA
	PROTECCIÓN NON INTEGRAL

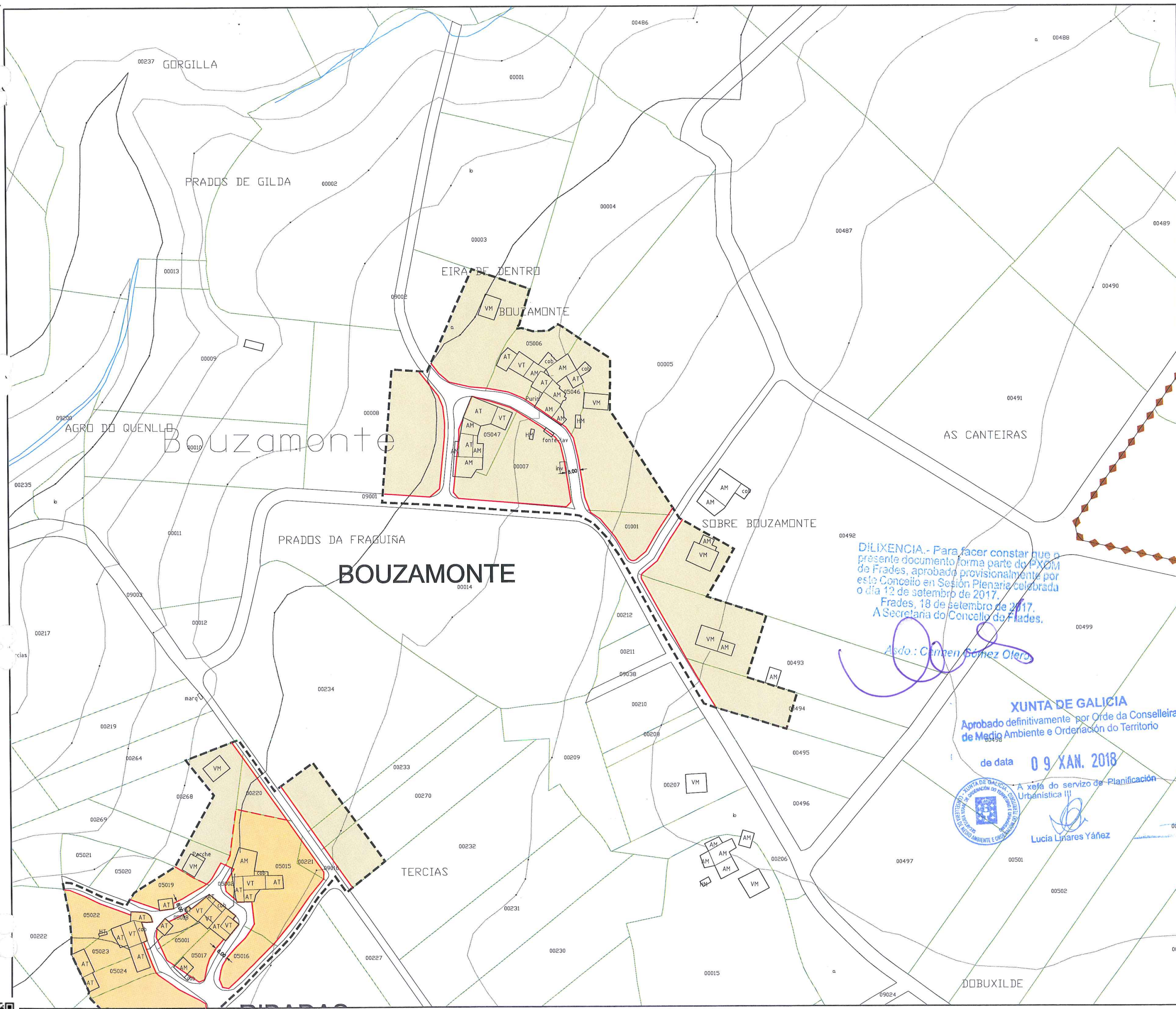
PLAN XERAL DE ORDENACIÓN MUNICIPAL
DOCUMENTO DE APROBACIÓN DEFINITIVA
ORDENACIÓN DOS NÚCLEOS RURAIS

Concello de Frades

O Equipo Redactor:

Estudio Técnico Gallego, S.A.

CVE: E85imwMG0
Verificación: https://sede.xunta.gal/cve



Parroquia:	AÑA (SANTA MARÍA)	Data:	AGOSTO 2017
Núcleo:	BOUZAMONTE	Escala:	1:2000
		Número:	03.02

LENDAS	
	LÍMITE DE NÚCLEO RURAL
	ALIÑACIÓN
	LIÑA CAMBIO DE CUALIFICACIÓN
	LIÑA LÍMITE DA EDIFICACIÓN
	ORDENANZA DE NÚCLEO HISTÓRICO TRADICIONAL
	ORDENANZA DE NÚCLEO COMÚN

VR	Vivenda en ruínas	CO	Cuberto
VT	Vivenda tradicional	HT	Hórreo tradicional
VM	Vivenda moderna	HM	Hórreo moderno
AT	Alpendre tradicional	R	Ruína
AM	Alpendre moderno	N	Nave

DOTACIÓNS		
S. Local	S. Xeral	Tipo
ELL-nº	ELX-nº	ESPACIOS LIBRES
ZVL-nº	ZVX-nº	ZONAS VERDES
ADL-nº	ADX-nº	ADMINISTRATIVO
CEL-nº	CEX-nº	CEMITERIO
DPL-nº	DPX-nº	DEPORTIVO
DCL-nº	DCX-nº	DOCENTE
REL-nº	REX-nº	RELIXIOSO
RCL-nº	RCX-nº	CONXUNTO PARROQUIAL
SAL-nº	SAX-nº	SANITARIO - ASISTENCIAL
SCL-nº	SCX-nº	SOCIO - CULTURAL
SRL-nº	SRX-nº	SERVICIOS URBANÍSTICOS
EX./PR.		DOTACIÓN EXISTENTE/ PROGRAMADA

DILIXENCIA - Para facer constar que o presente documento forma parte do PXOM de Frades, aprobado provisionalmente por este Concello en Sesión Plenaria celebrada o día 12 de setembro de 2017.
Frades, 18 de setembro de 2017.
A Secretaria do Concello de Frades.

Asdo: Carmen Gómez Otero

XUNTA DE GALICIA
Aprobado definitivamente por Orde da Conselleira de Medio Ambiente e Ordenación do Territorio

de data **09 XAN. 2018**

A xefe do servizo de Planificación Urbánística III
Lucía Lirares Yáñez

CATÁLOGO	
CATÁLOGO ARQUITECTÓNICO	
	ELEMENTO CATALOGADO
	CONTORNO DE PROTECCIÓN
CATÁLOGO ARQUEOLÓXICO	
	ELEMENTO CATALOGADO
	ÁREA DE CAUTELA
	PROTECCIÓN NON INTEGRAL

PLAN XERAL DE ORDENACIÓN MUNICIPAL
DOCUMENTO DE APROBACIÓN DEFINITIVA
ORDENACIÓN DOS NÚCLEOS RURAIS

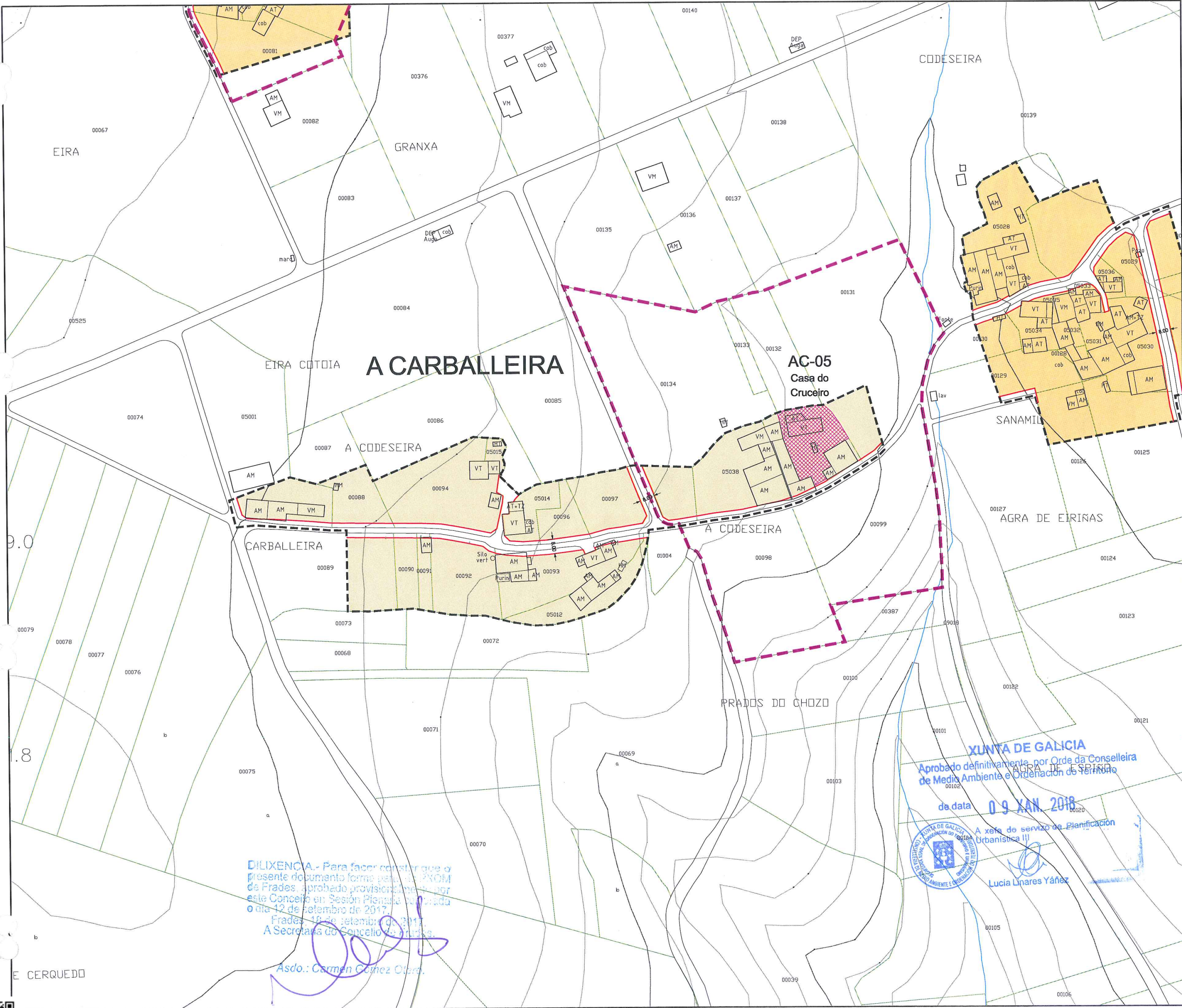
Concello de Frades

Equipo Redactor:
[Signatures]

Estudio Técnico Galego, S.A.

CVE: E85imwMG0
Verificación: https://sede.xunta.gal/cve





Parroquia: AÑÁ (SANTA MARÍA)	Data: AGOSTO 2017
Núcleo A CARBALLEIRA	Escala: 1:2000
	Número: 03.03

LENDA	
	LÍMITE DE NÚCLEO RURAL
	ALIÑACIÓN
	LIÑA CAMBIO DE CUALIFICACIÓN
	LIÑA LÍMITE DA EDIFICACIÓN
	ORDENANZA DE NÚCLEO HISTÓRICO TRADICIONAL
	ORDENANZA DE NÚCLEO COMÚN

VR	Vivenda en ruínas	CO	Cuberto
VT	Vivenda tradicional	HT	Hórreo tradicional
VM	Vivenda moderna	HM	Hórreo moderno
AT	Alpendre tradicional	R	Ruína
AM	Alpendre moderno	N	Nave

DOTACIÓNS		
S. Local	S. Xeral	Tipo
ELL-nº	ELX-nº	ESPACIOS LIBRES
ZVL-nº	ZVX-nº	ZONAS VERDES
ADL-nº	ADX-nº	ADMINISTRATIVO
CEL-nº	CEX-nº	CEMITERIO
DPL-nº	DPX-nº	DEPORTIVO
DCL-nº	DCX-nº	DOCENTE
REL-nº	REX-nº	RELIXIOSO
RCL-nº	RCX-nº	CONXUNTO PARROQUIAL
SAL-nº	SAX-nº	SANITARIO - ASISTENCIAL
SCL-nº	SCX-nº	SOCIO - CULTURAL
SRL-nº	SRX-nº	SERVICIOS URBANÍSTICOS
EX. / PR.		DOTACIÓN EXISTENTE/ PROGRAMADA

CATÁLOGO	
CATÁLOGO ARQUITECTÓNICO	
	ELEMENTO CATALOGADO
	CONTORNO DE PROTECCIÓN
CATÁLOGO ARQUEOLÓXICO	
	ELEMENTO CATALOGADO
	ÁREA DE CAUTELA
	PROTECCIÓN NON INTEGRAL

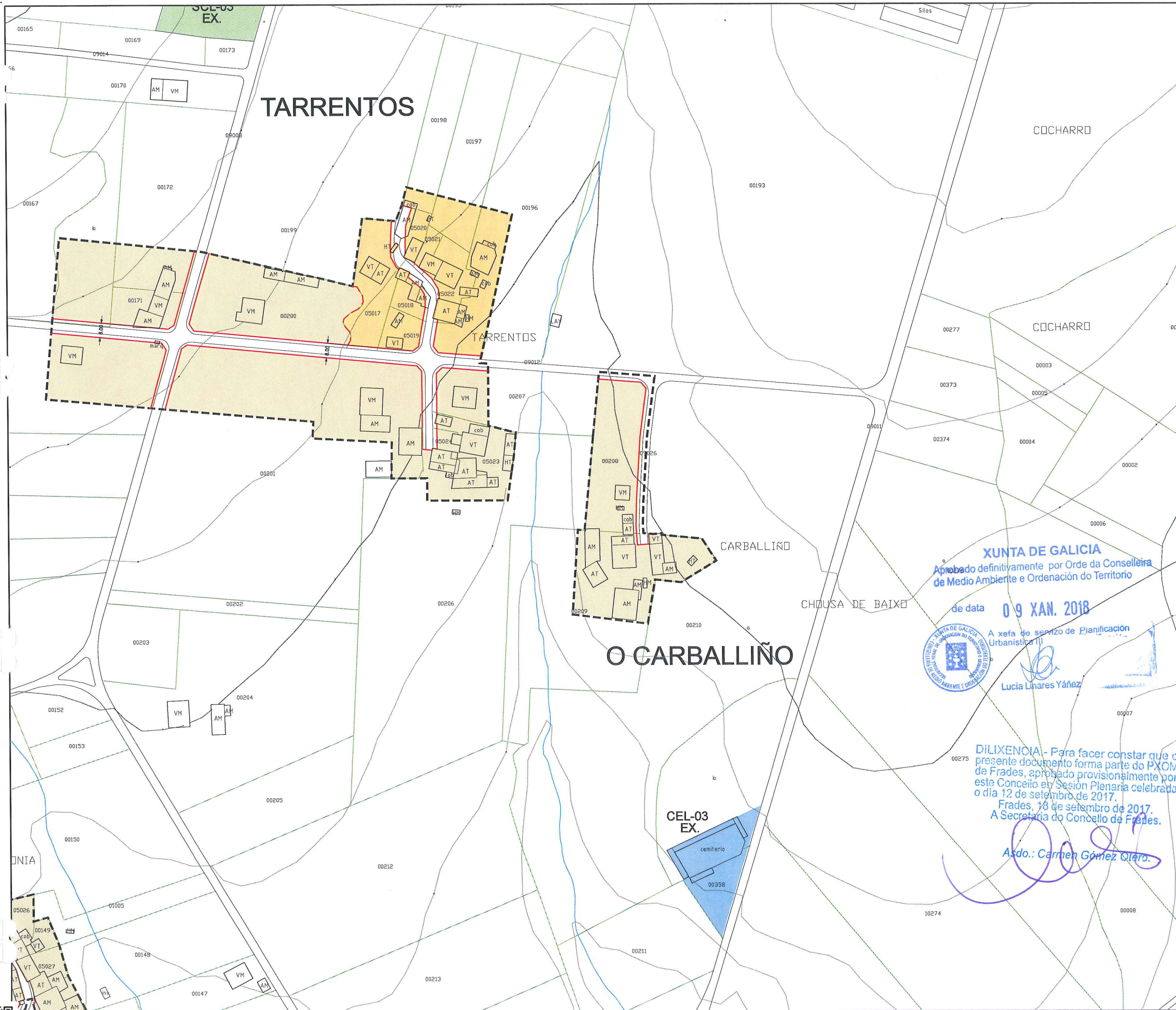
DILIXENCIA.- Para facer constar que o presente documento forma parte do PROM de Frades, aprobado provisionalmente por este Concello en Sesión Plena celebrada o día 12 de setembro de 2017.
Frades, 18 de setembro de 2017.
A Secretaría do Concello de Frades.
Asdo.: Carmen Gomez Otero.

XUNTA DE GALICIA
Aprobado definitivamente por Orde da Conselleira de Medio Ambiente e Ordenación do Territorio
de data **09 XAN. 2018**
A xefe do servizo de Planificación Urbanística III
Lucía Linares Yáñez

PLAN XERAL DE ORDENACIÓN MUNICIPAL
DOCUMENTO DE APROBACIÓN DEFINITIVA
ORDENACIÓN DOS NÚCLEOS RURAIS

Equipo Redactor:

Estudio Técnico Gallego, S.A.



Parroquia:	AÑA (SANTA MARÍA)	Data:	AGOSTO 2017
Núcleo:	CARBALLIÑO	Escala:	1:2000
		Número:	03.04

LENDA

---	LÍMITE DE NÚCLEO RURAL
---	ALIÑACIÓN
---	LIÑA CAMBIO DE CUALIFICACIÓN
---	LIÑA LÍMITE DA EDIFICACIÓN
---	ORDENANZA DE NÚCLEO HISTÓRICO TRADICIONAL
---	ORDENANZA DE NÚCLEO COMÚN

VR	Vivenda en ruínas	CO	Cuberto
VT	Vivenda tradicional	HT	Hórreo tradicional
VM	Vivenda moderna	HM	Hórreo moderno
AT	Alpendre tradicional	R	Ruína
AM	Alpendre moderno	N	Nave

DOTACIÓNS

S. Local	S. Xeral	Tipo
ELL-nº	ELX-nº	ESPACIOS LIBRES
ZVL-nº	ZVX-nº	ZONAS VERDES
ADL-nº	ADX-nº	ADMINISTRATIVO
CEL-nº	CEX-nº	CEMITERIO
DPL-nº	DPX-nº	DEPORTIVO
DCL-nº	DCX-nº	DOCENTE
REL-nº	REX-nº	RELIXIOSO
RCL-nº	RCX-nº	CONXUNTO PARROQUIAL
SAL-nº	SAX-nº	SANITARIO - ASISTENCIAL
SCL-nº	SCX-nº	SOCIO - CULTURAL
SRL-nº	SRX-nº	SERVICIOS URBANÍSTICOS
EX./PR.		DOTACIÓN EXISTENTE/PROGRAMADA

CATÁLOGO

CATÁLOGO ARQUITECTÓNICO	
	ELEMENTO CATALOGADO
	CONTORNO DE PROTECCIÓN
CATÁLOGO ARQUEOLÓXICO	
	ELEMENTO CATALOGADO
	ÁREA DE CAUTELA
	PROTECCIÓN NON INTEGRAL

PLAN XERAL DE ORDENACIÓN MUNICIPAL
DOCUMENTO DE APROBACIÓN DEFINITIVA
ORDENACIÓN DOS NÚCLEOS RURAIS

Concello de Frades

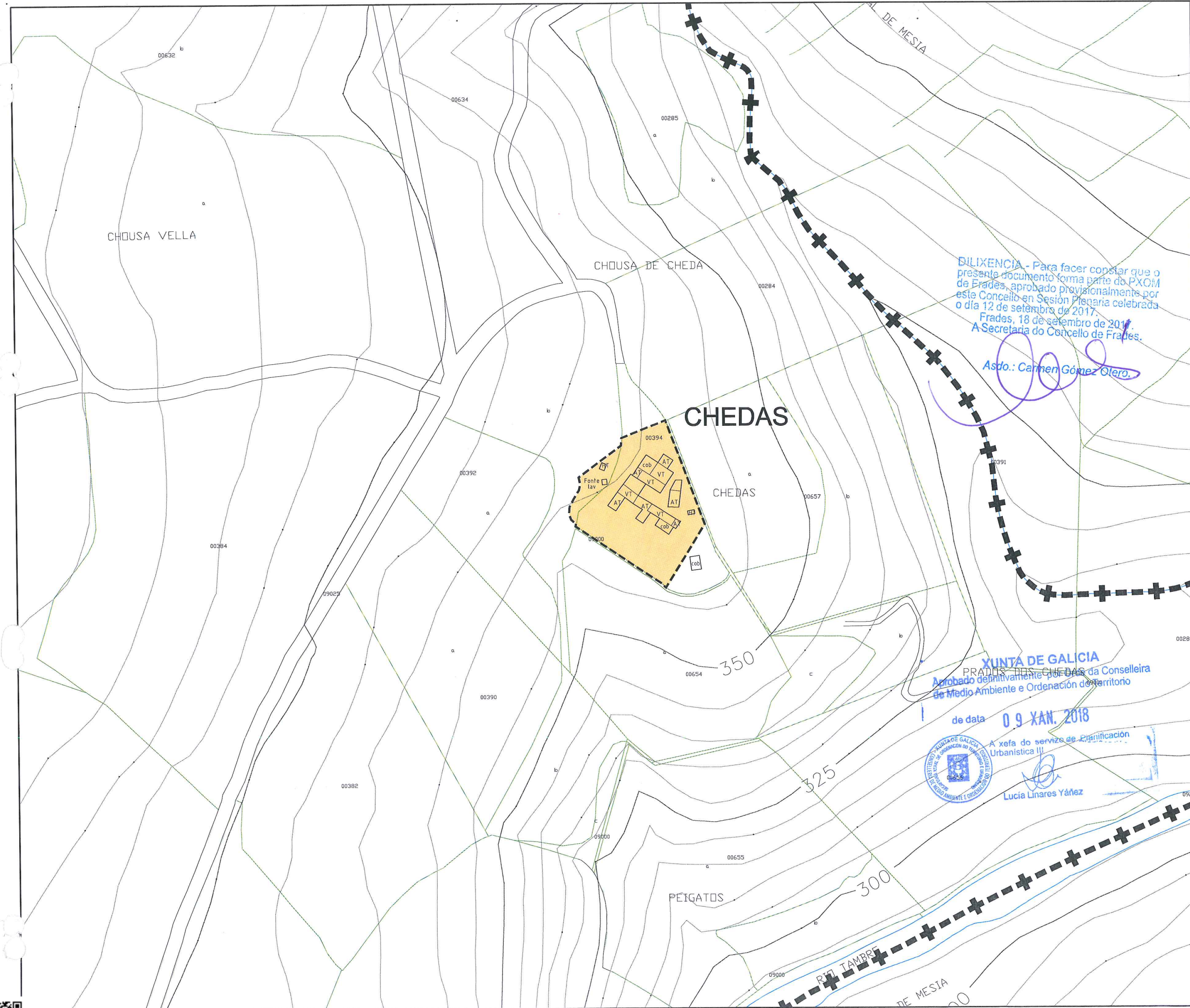
O Equipo Redactor:

Estudio Técnico Galego, S.A.

XUNTA DE GALICIA
Aprobado definitivamente por Orde da Conselleira de Medio Ambiente e Ordenación do Territorio
de data **09 XAN. 2018**
A xefa de servizo de Planificación Urbanística III
Lucía Linares Yáñez

DILIXENCIA - Para facer constar que o presente documento forma parte do PXOM de Frades, aprobado provisionalmente por este Concello en Sesión Plenaria celebrada o día 12 de setembro de 2017.
Frades, 18 de setembro de 2017.
A Secretaría do Concello de Frades.
Asdo.: *Carmen Gómez Otero.*

CVE: E85imMG0
Verificación: <https://sede.xunta.gal/cve>



Parroquia: AÑÁ (SANTA MARÍA)	Data: AGOSTO 2017
Núcleo: CHEDAS	Escala: 1:2000
	Número: 03.05

LENDA	
	LÍMITE DE NÚCLEO RURAL
	ALIÑACIÓN
	LIÑA CAMBIO DE CUALIFICACIÓN
	LIÑA LÍMITE DA EDIFICACIÓN
	ORDENANZA DE NÚCLEO HISTÓRICO TRADICIONAL
	ORDENANZA DE NÚCLEO COMÚN

VR	Vivenda en ruínas	CO	Cuberto
VT	Vivenda tradicional	HT	Hórreo tradicional
VM	Vivenda moderna	HM	Hórreo moderno
AT	Alpendre tradicional	R	Ruína
AM	Alpendre moderno	N	Nave

DOTACIÓNS		
S. Local	S. Xeral	Tipo
ELL-nº	ELX-nº	ESPACIOS LIBRES
ZVL-nº	ZVX-nº	ZONAS VERDES
ADL-nº	ADX-nº	ADMINISTRATIVO
CEL-nº	CEX-nº	CEMITERIO
DPL-nº	DPX-nº	DEPORTIVO
DCL-nº	DCX-nº	DOCENTE
REL-nº	REX-nº	RELIXIOSO
RCL-nº	RCX-nº	CONXUNTO PARROQUIAL
SAL-nº	SAX-nº	SANITARIO - ASISTENCIAL
SCL-nº	SCX-nº	SOCIO - CULTURAL
SRL-nº	SRX-nº	SERVICIOS URBANÍSTICOS
EX./ PR.		DOTACIÓN EXISTENTE/ PROGRAMADA

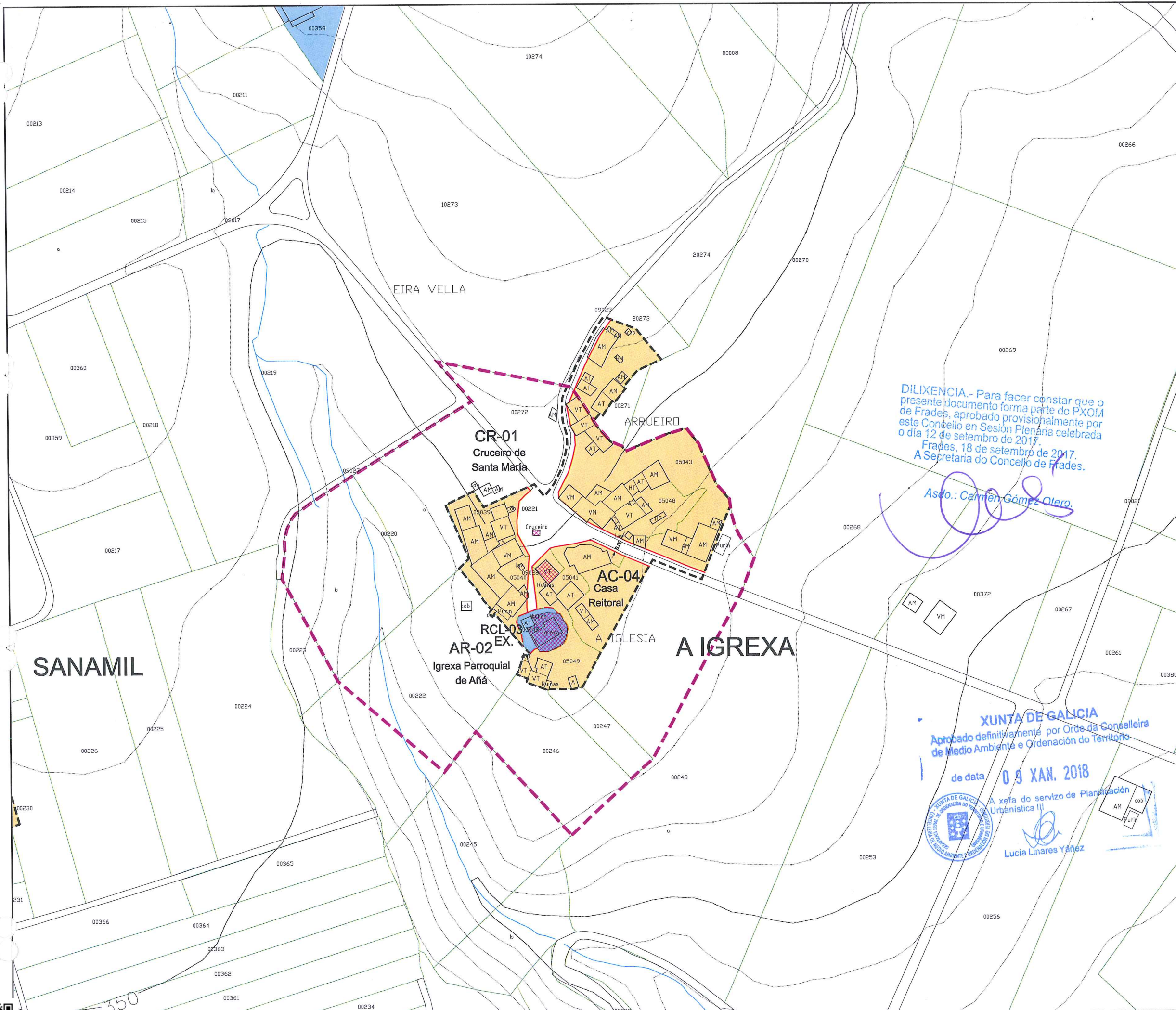
CATÁLOGO	
CATÁLOGO ARQUITECTÓNICO	
	ELEMENTO CATALOGADO
	CONTORNO DE PROTECCIÓN
CATÁLOGO ARQUEOLÓXICO	
	ELEMENTO CATALOGADO
	ÁREA DE CAUTELA
	PROTECCIÓN NON INTEGRAL

DILIXENCIA - Para facer constar que o presente documento forma parte do PXOM de Frades, aprobado provisionalmente por este Concello en Sesión Plenaria celebrada o día 12 de setembro de 2017.
Frades, 18 de setembro de 2017.
A Secretaria do Concello de Frades.

Asdo.: *Carmen Gómez Otero.*

XUNTA DE GALICIA
PRADOS DOS CHEDAS
Aprobado definitivamente por o Conselleiro de Medio Ambiente e Ordenación do territorio
de data **09 XAN. 2018**
A xefa do servizo de Planificación Urbanística III
Lucía Linares Yáñez

 Concello de Frades	PLAN XERAL DE ORDENACIÓN MUNICIPAL DOCUMENTO DE APROBACIÓN DEFINITIVA ORDENACIÓN DOS NÚCLEOS RURAIS
	O Equipo Redactor:
Estudio Técnico Collegio, S.A.	



Parroquia:	AÑÁ (SANTA MARÍA)	Data:	AGOSTO 2017
Núcleo:	A IGREXA	Escala:	1:2000
		Número:	03.07

LEENDA	
---	LÍMITE DE NÚCLEO RURAL
---	ALIACIÓN
---	LIÑA CAMBIO DE CUALIFICACIÓN
---	LIÑA LÍMITE DA EDIFICACIÓN
■	ORDENANZA DE NÚCLEO HISTÓRICO TRADICIONAL
■	ORDENANZA DE NÚCLEO COMÚN

VR	Vivenda en ruínas	CO	Cuberto
VT	Vivenda tradicional	HT	Hóreo tradicional
VM	Vivenda moderna	HM	Hóreo moderno
AT	Alpendre tradicional	R	Ruína
AM	Alpendre moderno	N	Nave

DOTACIÓNS		
S. Local	S. Xeral	Tipo
ELL-nº	ELX-nº	ESPACIOS LIBRES
ZVL-nº	ZVX-nº	ZONAS VERDES
ADL-nº	ADX-nº	ADMINISTRATIVO
CEL-nº	CEX-nº	CEMITERIO
DPL-nº	DPX-nº	DEPORTIVO
DCL-nº	DCX-nº	DOCENTE
REL-nº	REX-nº	RELIXIOSO
RCL-nº	RCX-nº	CONXUNTO PARROQUIAL
SAL-nº	SAX-nº	SANITARIO - ASISTENCIAL
SCL-nº	SCX-nº	SOCIO - CULTURAL
SRL-nº	SRX-nº	SERVICIOS URBANÍSTICOS
EX. / PR.		DOTACIÓNS EXISTENTE/ PROGRAMADA

CATÁLOGO	
CATÁLOGO ARQUITECTÓNICO	
■	ELEMENTO CATALOGADO
---	CONTORNO DE PROTECCIÓN
CATÁLOGO ARQUEOLÓXICO	
■	ELEMENTO CATALOGADO
◆◆◆◆◆	ÁREA DE CAUTELA
---	PROTECCIÓN NON INTEGRAL

DILIXENCIA.- Para facer constar que o presente documento forma parte do PXOM de Frades, aprobado provisionalmente por este Concello en Sesión Plenaria celebrada o día 12 de setembro de 2017.
Frades, 18 de setembro de 2017.
A Secretaria do Concello de Frades.

Asdo.: *Carmen Gómez Otero.*

XUNTA DE GALICIA
Aprobado definitivamente por Orde da Conselleira de Medio Ambiente e Ordenación do Territorio

de data 09 XAN. 2018

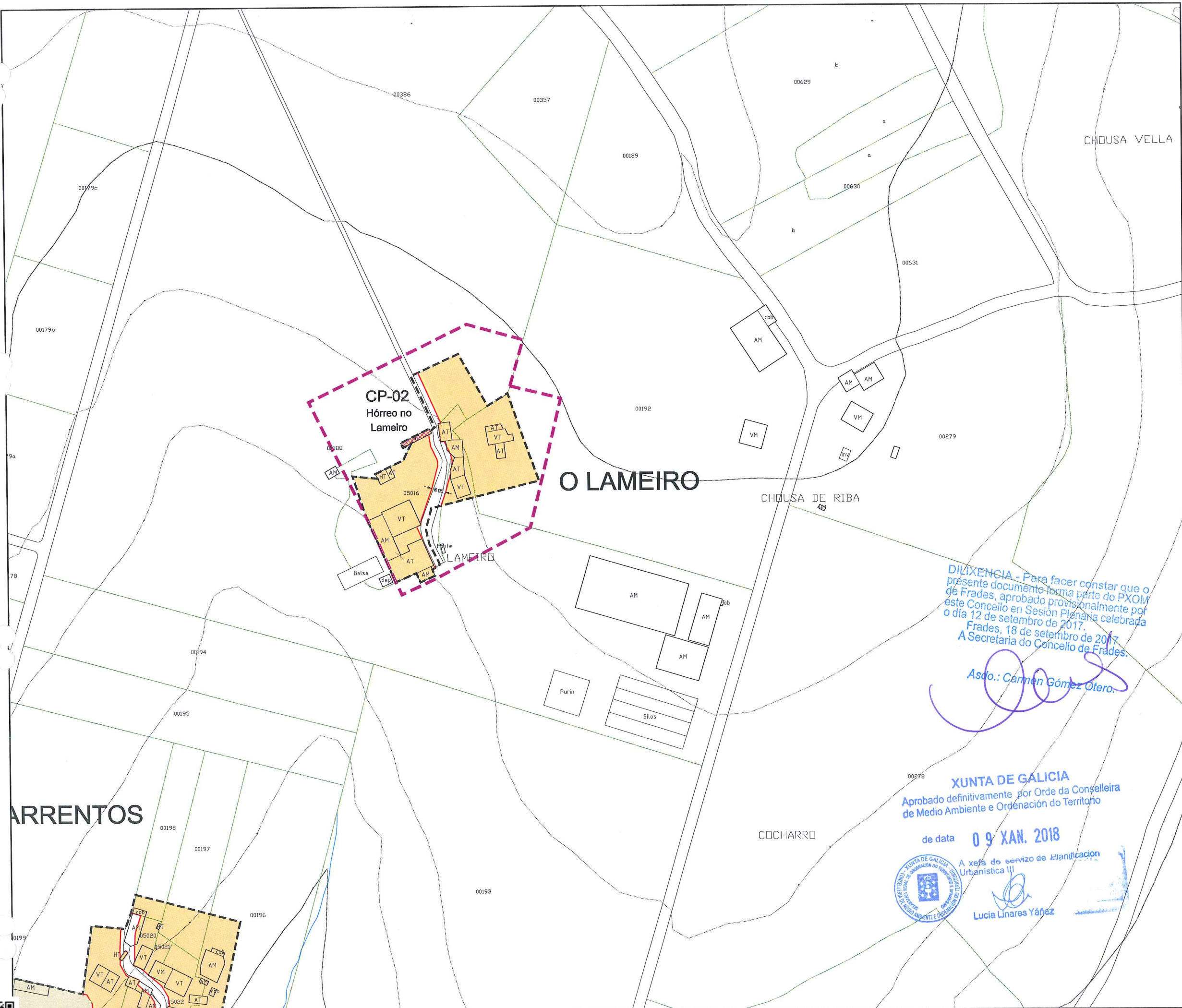
A xefa do servizo de Planificación Urbanística III
Lucía Linares Yáñez

PLAN XERAL DE ORDENACIÓN MUNICIPAL
DOCUMENTO DE APROBACIÓN DEFINITIVA
ORDENACIÓN DOS NÚCLEOS RURAIS

Concello de Frades

Equipo Redactor:

Estudio Técnico Galego, S.A.



Parroquia: AÑÁ (SANTA MARÍA)	Data: AGOSTO 2017
Núcleo: O LAMEIRO	Escala: 1:2000
	Número: 03.08

LENDAS	
	LÍMITE DE NÚCLEO RURAL
	ALIÑACIÓN
	LIÑA CAMBIO DE CUALIFICACIÓN
	LIÑA LÍMITE DA EDIFICACIÓN
	ORDENANZA DE NÚCLEO HISTÓRICO TRADICIONAL
	ORDENANZA DE NÚCLEO COMÚN

VR	Vivenda en ruínas	CO	Cuberto
VT	Vivenda tradicional	HT	Hórreo tradicional
VM	Vivenda moderna	HM	Hórreo moderno
AT	Alpendre tradicional	R	Ruína
AM	Alpendre moderno	N	Nave

DOTACIÓNS		
S. Local	S. Xeral	Tipo
ELL-nº	ELX-nº	ESPACIOS LIBRES
ZVL-nº	ZVX-nº	ZONAS VERDES
ADL-nº	ADX-nº	ADMINISTRATIVO
CEL-nº	CEX-nº	CEMITERIO
DPL-nº	DPX-nº	DEPORTIVO
DCL-nº	DCX-nº	DOCENTE
REL-nº	REX-nº	RELIXIOSO
RCL-nº	R CX-nº	CONXUNTO PARROQUIAL
SAL-nº	SAX-nº	SANITARIO - ASISTENCIAL
SCL-nº	SCX-nº	SOCIO - CULTURAL
SRL-nº	SRX-nº	SERVICIOS URBANÍSTICOS
EX./ PR.	DOTACIÓN EXISTENTE/ PROGRAMADA	

DILIXENCIA - Para facer constar que o presente documento forma parte do PXOM de Frades, aprobado provisionalmente por este Concello en Sesión Plena celebrada o día 12 de setembro de 2017.
Frades, 18 de setembro de 2017.
A Secretaria do Concello de Frades.

Asdo.: Carmen Gómez Otero.

XUNTA DE GALICIA
Aprobado definitivamente por Orde da Conselleira de Medio Ambiente e Ordenación do Territorio
de data **09 XAN. 2018**

A xefa do servizo de Planificación Urbanística III
Lucía Linares Yáñez

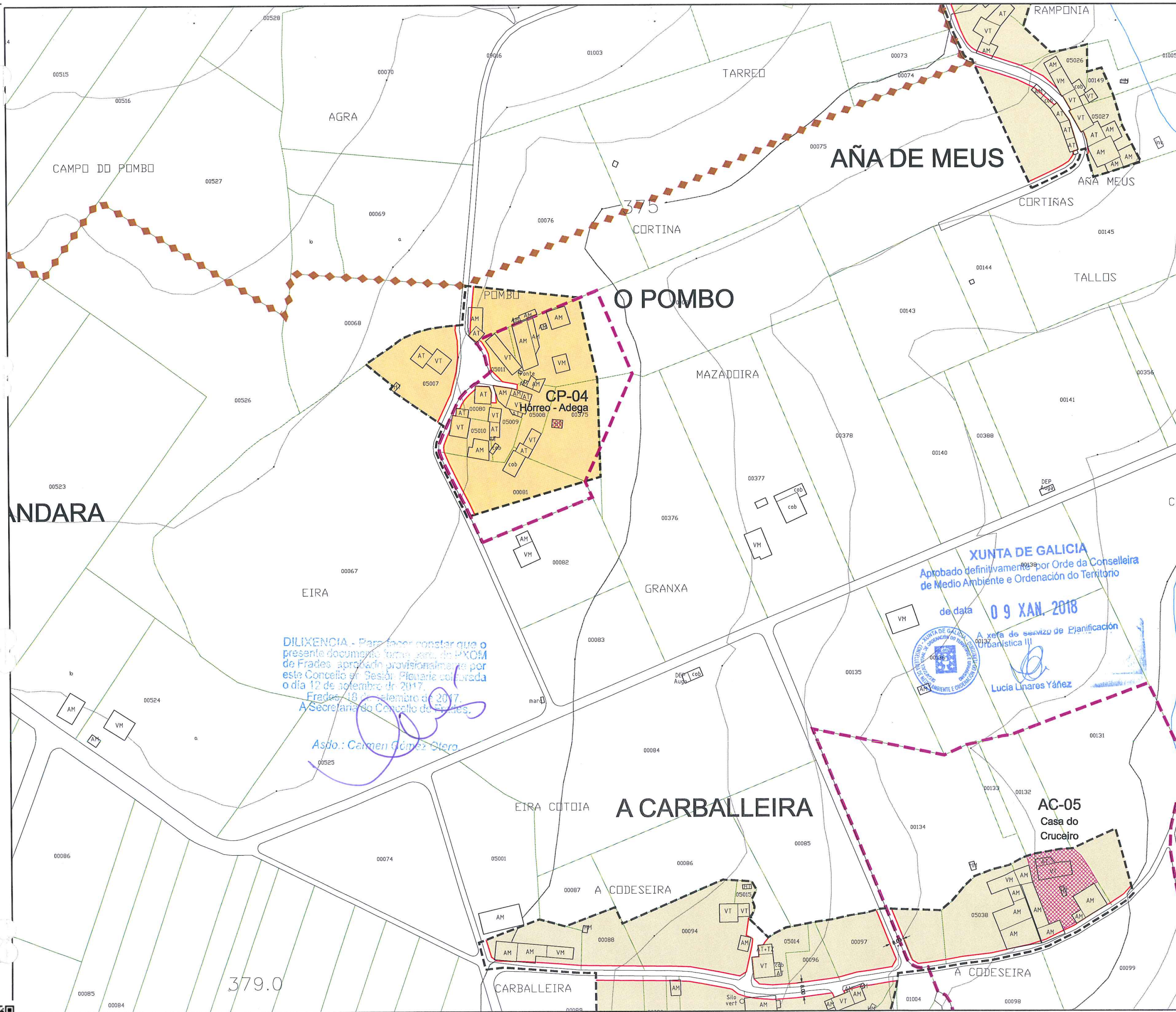
CATÁLOGO	
CATÁLOGO ARQUITECTÓNICO	
	ELEMENTO CATALOGADO
	CONTORNO DE PROTECCIÓN
CATÁLOGO ARQUEOLÓXICO	
	ELEMENTO CATALOGADO
	ÁREA DE CAUTELA
	PROTECCIÓN NON INTEGRAL

PLAN XERAL DE ORDENACIÓN MUNICIPAL
DOCUMENTO DE APROBACIÓN DEFINITIVA
ORDENACIÓN DOS NÚCLEOS RURAIS

Concello de Frades

O Equipo Redactor:

Estudio Técnico Gallego, S.A.



DILIXENCIA - Para facer constar que o presente documento forma parte do PXOM de Frades aprobado provisionalmente por este Concello en Sesión Plena celebrada o día 12 de setembro de 2017.
 Frades, 18 de setembro de 2017.
 A Secretaria do Concello de Frades.
Asda.: Carmen Gómez Otero

XUNTA DE GALICIA
 Aprobado definitivamente por Orde da Conselleira de Medio Ambiente e Ordenación do Territorio
 de data 09 XAN. 2018
 A Xefa do Servizo de Planificación Urbanística III
 Lucía Linares Yáñez

Parroquia:	AÑA (SANTA MARÍA)	Data:	AGOSTO 2017
Núcleo:	O POMBO	Escala:	1:2000
		Número:	03.09

LENDA	
	LÍMITE DE NÚCLEO RURAL
	ALIÑACIÓN
	LIÑA CAMBIO DE CUALIFICACIÓN
	LIÑA LÍMITE DA EDIFICACIÓN
	ORDENANZA DE NÚCLEO HISTÓRICO TRADICIONAL
	ORDENANZA DE NÚCLEO COMÚN

VR	Vivenda en ruínas	CO	Cuberto
VT	Vivenda tradicional	HT	Hórreo tradicional
VM	Vivenda moderna	HM	Hórreo moderno
AT	Alpendre tradicional	R	Ruína
AM	Alpendre moderno	N	Nave

DOTACIÓNS		
S. Local	S. Xeral	Tipo
ELL-nº	ELX-nº	ESPACIOS LIBRES
ZVL-nº	ZVX-nº	ZONAS VERDES
ADL-nº	ADX-nº	ADMINISTRATIVO
CEL-nº	CEX-nº	CEMITERIO
DPL-nº	DPX-nº	DEPORTIVO
DCL-nº	DCX-nº	DOCENTE
REL-nº	REX-nº	RELIXIOSO
RCL-nº	RCX-nº	CONXUNTO PARROQUIAL
SAL-nº	SAX-nº	SANITARIO - ASISTENCIAL
SCL-nº	SCX-nº	SOCIO - CULTURAL
SRL-nº	SRX-nº	SERVICIOS URBANÍSTICOS
EX./ PR.		DOTACIÓN EXISTENTE/ PROGRAMADA

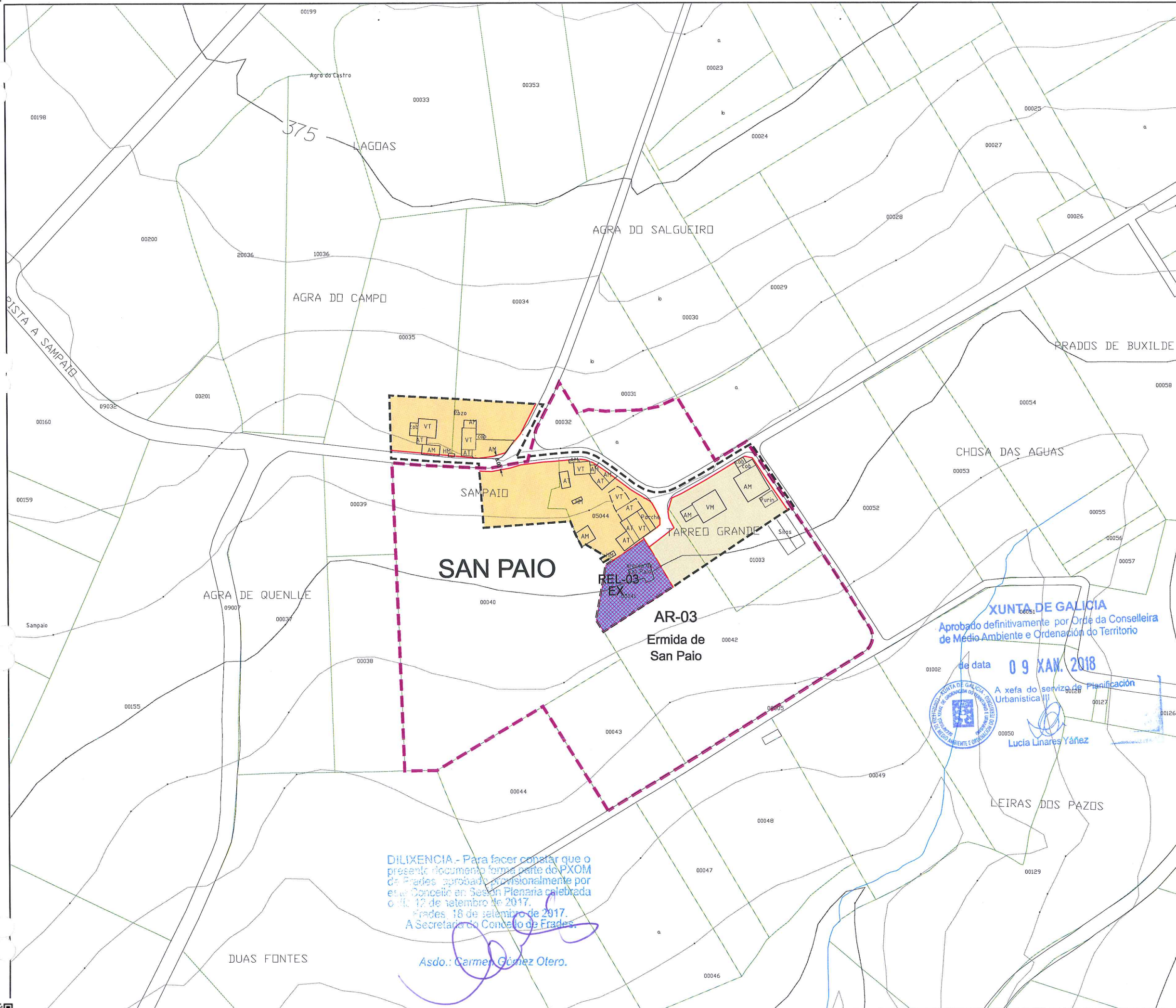
CATÁLOGO	
CATÁLOGO ARQUITECTÓNICO	
	ELEMENTO CATALOGADO
	CONTORNO DE PROTECCIÓN
CATÁLOGO ARQUEOLÓXICO	
	ELEMENTO CATALOGADO
	ÁREA DE CAUTELA
	PROTECCIÓN NON INTEGRAL

PLAN XERAL DE ORDENACIÓN MUNICIPAL
 DOCUMENTO DE APROBACIÓN DEFINITIVA
 ORDENACIÓN DOS NÚCLEOS RURAIS

Concello de Frades

Equipo Redactor:

Estudio Técnico Galego, S.A.



DILIXENCIA - Para facer constar que o presente documento forma parte do PXOM de Frades, aprobado provisionalmente por este Concello en Sesión Plenaria celebrada o día 12 de setembro de 2017. Frades, 18 de setembro de 2017. A Secretaría do Concello de Frades.

Asdo.: Carmen Gómez Otero.

Parroquia: AÑÁ (SANTA MARÍA)	Data: AGOSTO 2017
	Escala: 1:2000
Núcleo: SAN PAIO	Número: 03.10

LENDA	
	LÍMITE DE NÚCLEO RURAL
	ALIACIÓN
	LIÑA CAMBIO DE CUALIFICACIÓN
	LIÑA LÍMITE DA EDIFICACIÓN
	ORDENANZA DE NÚCLEO HISTÓRICO TRADICIONAL
	ORDENANZA DE NÚCLEO COMÚN

VR	Vivenda en ruínas	CO	Cuberto
VT	Vivenda tradicional	HT	Hórreo tradicional
VM	Vivenda moderna	HM	Hórreo moderno
AT	Alpendre tradicional	R	Ruína
AM	Alpendre moderno	N	Nave

DOTACIÓNS		
S. Local	S. Xeral	Tipo
ELL-nº	ELX-nº	ESPACIOS LIBRES
ZVL-nº	ZVX-nº	ZONAS VERDES
ADL-nº	ADX-nº	ADMINISTRATIVO
CEL-nº	CEX-nº	CEMITERIO
DPX-nº	DPX-nº	DEPORTIVO
DCL-nº	DCX-nº	DOCENTE
REL-nº	REX-nº	RELIXIOSO
RCL-nº	RCX-nº	CONXUNTO PARROQUIAL
SAL-nº	SAX-nº	SANITARIO - ASISTENCIAL
SCL-nº	SCX-nº	SOCIO - CULTURAL
SRL-nº	SRX-nº	SERVICIOS URBANÍSTICOS
EX / PR.	DOTACIÓN EXISTENTE/ PROGRAMADA	

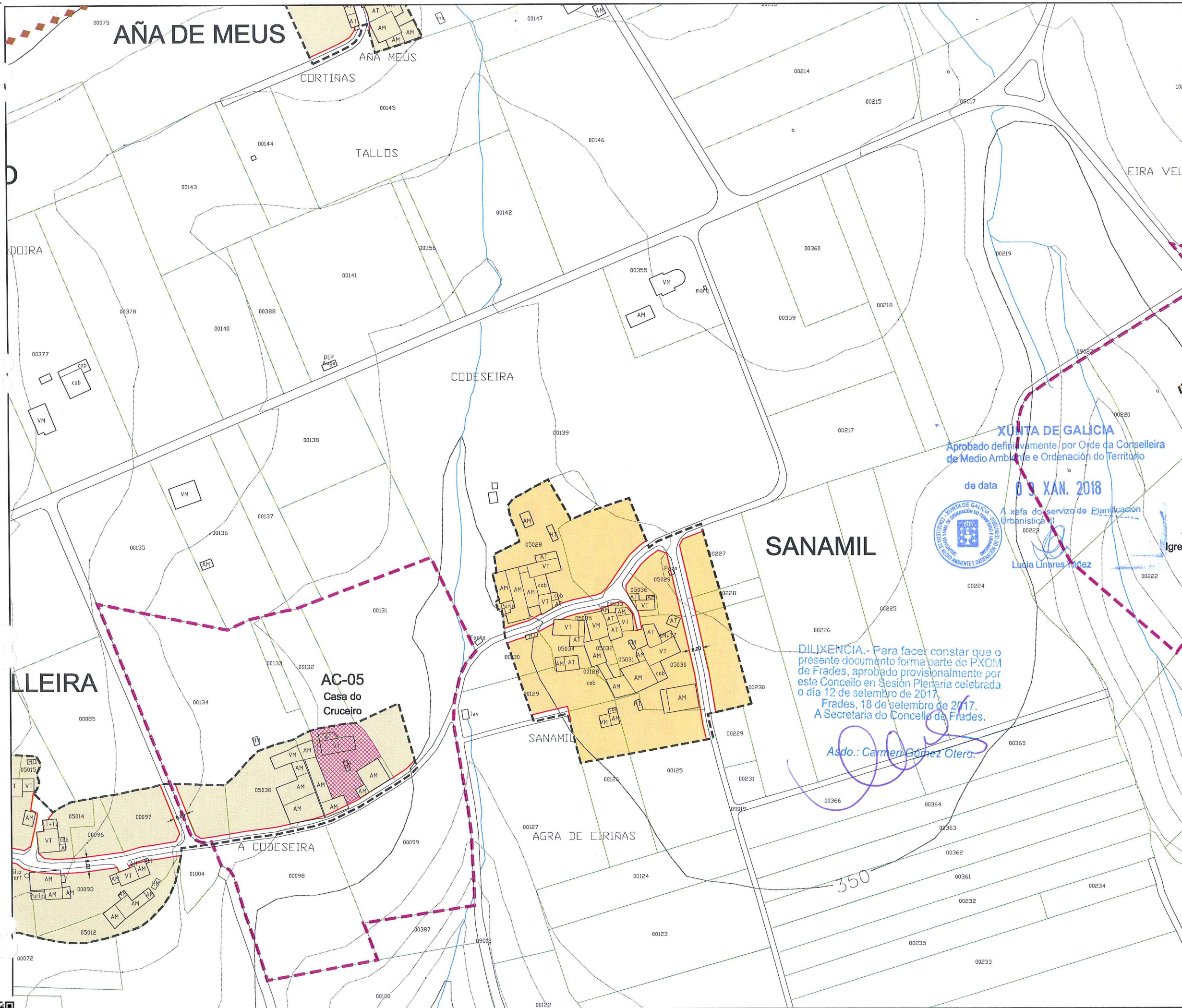
CATÁLOGO	
CATÁLOGO ARQUITECTÓNICO	
	ELEMENTO CATALOGADO
	CONTORNO DE PROTECCIÓN
CATÁLOGO ARQUEOLÓXICO	
	ELEMENTO CATALOGADO
	ÁREA DE CAUTELA
	PROTECCIÓN NON INTEGRAL

PLAN XERAL DE ORDENACIÓN MUNICIPAL
DOCUMENTO DE APROBACIÓN DEFINITIVA
ORDENACIÓN DOS NÚCLEOS RURAIS

Concello de Frades

O Equipo Redactor:

Estudio Técnico Galego, S.A.



Parroquia:	AÑA (SANTA MARÍA)	Data:	AGOSTO 2017
		Escala:	1:2000
Núcleo:	SANAMIL	Número:	03.11

LENDAS	
	LÍMITE DE NÚCLEO RURAL
	ALIACIÓN
	LIÑA CAMBIO DE CUALIFICACIÓN
	LIÑA LÍMITE DA EDIFICACIÓN
	ORDENANZA DE NÚCLEO HISTÓRICO TRADICIONAL
	ORDENANZA DE NÚCLEO COMÚN

VR	Vivenda en ruínas	CO	Cuberto
VT	Vivenda tradicional	HT	Hórreo tradicional
VM	Vivenda moderna	HM	Hórreo moderno
AT	Alpendre tradicional	R	Ruína
AM	Alpendre moderno	N	Nave

DOTACIÓNS		
S. Local	S. Xeral	Tipo
ELL-nº	ELX-nº	ESPACIOS LIBRES
ZVL-nº	ZVX-nº	ZONAS VERDES
ADL-nº	ADX-nº	ADMINISTRATIVO
CEL-nº	CEX-nº	CEMITERIO
DPL-nº	DPX-nº	DEPORTIVO
DCL-nº	DCX-nº	DOCENTE
REL-nº	REX-nº	RELIXIOSO
RCL-nº	RCX-nº	CONXUNTO PARROQUIAL
SAL-nº	SAX-nº	SANITARIO - ASISTENCIAL
SCL-nº	SCX-nº	SOCIO - CULTURAL
SRL-nº	SRX-nº	SERVICIOS URBANÍSTICOS
EX / PR.		DOTACIÓN EXISTENTE / PROGRAMADA

CATÁLOGO	
CATÁLOGO ARQUITECTÓNICO	
	ELEMENTO CATALOGADO
	CONTORNO DE PROTECCIÓN
CATÁLOGO ARQUEOLÓXICO	
	ELEMENTO CATALOGADO
	ÁREA DE CAUTELA
	PROTECCIÓN NON INTEGRAL

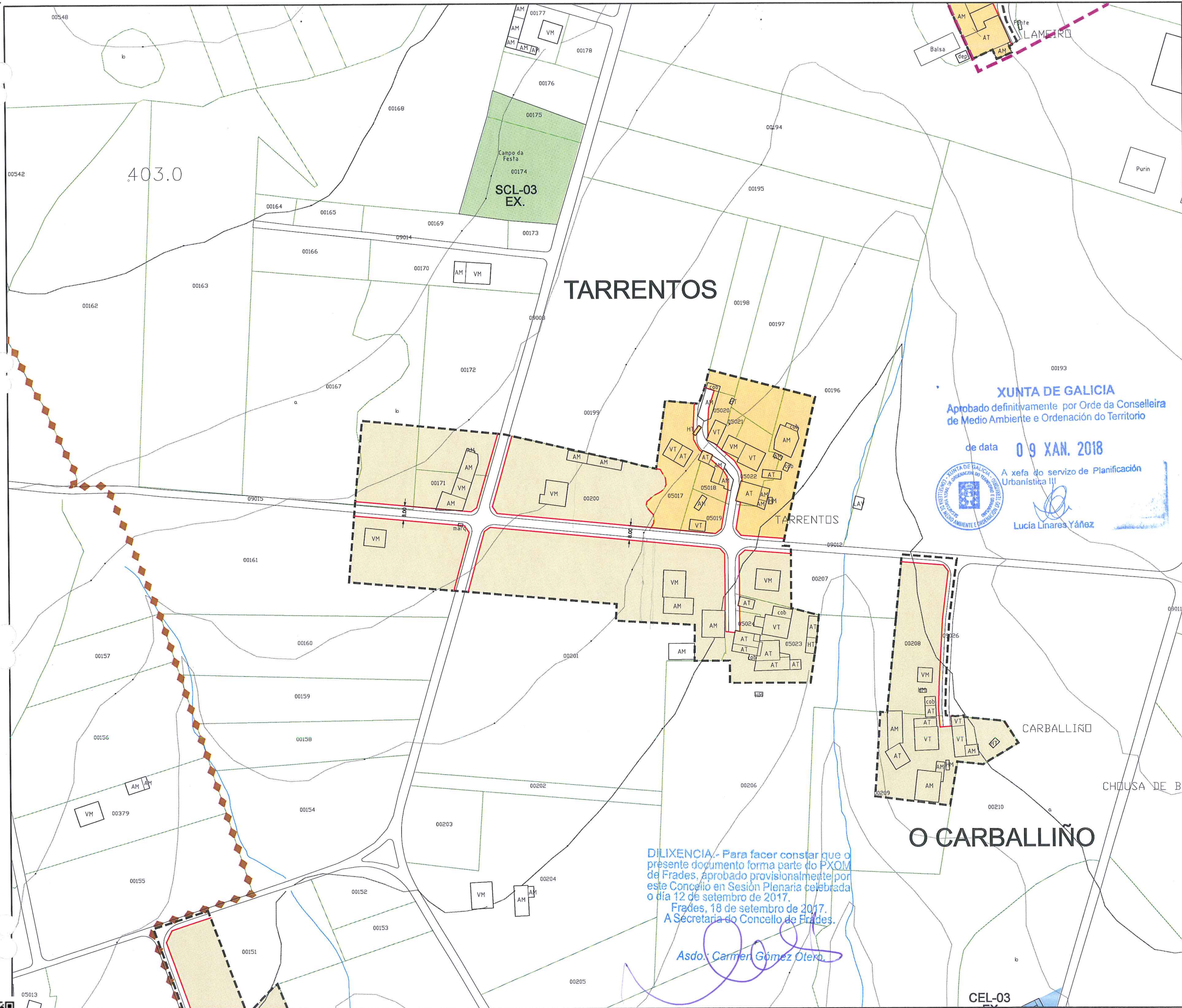
PLAN XERAL DE ORDENACIÓN MUNICIPAL
DOCUMENTO DE APROBACIÓN DEFINITIVA
ORDENACIÓN DOS NÚCLEOS RURAIS

Concello de Frades

Equipo Redactor:

Estudio Técnico Gallego, S.A.

CVE: E85imwMG0
Verificación: https://sede.xunta.gal/cve



Parroquia: AÑÁ (SANTA MARÍA)	Data: AGOSTO 2017
Núcleo: TARRENTOS	Escala: 1:2000
	Número: 03.12

LENDAS	
	LÍMITE DE NÚCLEO RURAL
	ALIÑACIÓN
	LIÑA CAMBIO DE CUALIFICACIÓN
	LIÑA LÍMITE DA EDIFICACIÓN
	ORDENANZA DE NÚCLEO HISTÓRICO TRADICIONAL
	ORDENANZA DE NÚCLEO COMÚN

VR	Vivenda en ruínas	CO	Cuberto
VT	Vivenda tradicional	HT	Hórreo tradicional
VM	Vivenda moderna	HM	Hórreo moderno
AT	Alpendre tradicional	R	Ruína
AM	Alpendre moderno	N	Nave

DOTACIÓN		
S. Local	S. Xeral	Tipo
ELL-nº	ELX-nº	ESPACIOS LIBRES
ZVL-nº	ZVX-nº	ZONAS VERDES
ADL-nº	ADX-nº	ADMINISTRATIVO
CEL-nº	CEX-nº	CEMITERIO
DPL-nº	DPX-nº	DEPORTIVO
DCL-nº	DCX-nº	DOCENTE
REL-nº	REX-nº	RELIXIOSO
RCL-nº	RCX-nº	CONXUNTO PARROQUIAL
SAL-nº	SAX-nº	SANITARIO - ASISTENCIAL
SCL-nº	SCX-nº	SOCIO - CULTURAL
SRL-nº	SRX-nº	SERVICIOS URBANÍSTICOS
EX./PR.		DOTACIÓN EXISTENTE/ PROGRAMADA

CATÁLOGO	
CATÁLOGO ARQUITECTÓNICO	
	ELEMENTO CATALOGADO
	CONTORNO DE PROTECCIÓN
CATÁLOGO ARQUEOLÓXICO	
	ELEMENTO CATALOGADO
	ÁREA DE CAUTELA
	PROTECCIÓN NON INTEGRAL

PLAN XERAL DE ORDENACIÓN MUNICIPAL
 DOCUMENTO DE APROBACIÓN DEFINITIVA
 ORDENACIÓN DOS NÚCLEOS RURAIS

Concello de Frades

O Equipo Redactor:

Estudio Técnico Galego, S.A.

CVE: E85imwMG0
 Verificación: https://sede.xunta.gal/cve

